


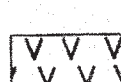



SITUACION QUE SE APRUEBA Escala 1/10.000



PRMS/SITUACION ANTERIOR Escala 1/50.000

SIMBOLOGIA

-  VIALIDAD PRMS
-  ZONA HABITACIONAL MIXTA (ZHM)
AREA URBANIZABLE
densidad bruta hab/Há - min 150 - max 600
-  AREA VERDE / PARQUE INTERCOMUNAL
-  AREAS DE PROTECCION DE AERODROMOS EN ZONAS DE MAYOR RIESGO



MINISTERIO DE VIVIENDA Y URBANISMO
SECRETARIA MINISTERIAL METROPOLITANA
UNIDAD DE DESARROLLO URBANO E INFRAESTRUCTURA

PLAN REGULADOR METROPOLITANO DE SANTIAGO

MODIFICACION MPRMS-80
ZONIFICACION/USOS DE SUELO
SECTOR EX-AERODROMO LOS CERRILLOS

ES COPIA FIEL DEL ORIGINAL



APROBACION GOBIERNO REGIONAL METROPOLITANO - CONSEJO REGIONAL	
Aprobado por Resolución N° 114/05 10.02.06 FRANCISCO FERNANDEZ Secretario Ejecutivo CONSEJO REGIONAL METROPOLITANO	Aprobado por Resolución N° 114/05 10.02.06 XIMENA RIVERO Presidente CONSEJO REGIONAL METROPOLITANO DE SANTIAGO
SECRETARIA MINISTERIAL METROPOLITANA DE VIVIENDA Y URBANISMO	
ALBERTO DOMINGO DUARTE Arquitecto JEFE AREA PLANIFICACION PRMS	JAVIER WOOD LABRAN Geógrafo JEFE UNIDAD DESARROLLO URBANO
VERONICA SESIANO MADRID Arquitecta SECRETARIA MINISTERIAL METROPOLITANA	
ENCARGADO MODIFICACION:	
Arqto: María Teresa Oroscoche R. Arqto: Antoni Pérez Pinoteo	
N° PLANO	RM-PRM-05-1A/80 Archivo: Prg: SMI/Cerrillos_01A_Lup Pcp=Cerrillos_01A_LupC10 Orp: Foto/Mapa/Sector/Octubre84/1987
Fecha	MAYO 2005 Escala 1/10.000