











SIMBOLOGIA

-  VAS EXPRESAS
-  VAS TRONCALES
-  FERROCARRIL
-  LINEAS ALTA TENSION
-  RESTRICCIONES AERODROMOS Y RADIOAYUDAS
-  LIMITE REGIONAL
-  LIMITE PROVINCIAL
-  LIMITE COMUNAL
-  LIMITE EXTENSION URBANA
-  LIMITE URBANO COMUNAL

NOTA:
 LIMITE URBANO COMUNAL Y LIMITE DE EXTENSION URBANA SON DE CARACTER INFORMATIVO, SOLO A EFECTO DE LA VALIDAD.





MINISTERIO DE VIVIENDA Y URBANISMO
 SECRETARIA REGIONAL MINISTERIO METROPOLITANO
 DEPARTAMENTO DE INGENIERIA CIVIL E INFRAESTRUCTURA

PLAN REGULADOR METROPOLITANO DE SANTIAGO

MODIFICACION MP/MS-99
 ACTUALIZACION DE LA VALIDAD METROPOLITANA
 REEMPLAZA PLANOS EM-PM/99-CB28
 EM-PM/01-CL.1.8/22, EM-PM/05-CL.2.8/71
 Y EM-PM/99-CB38

AFILIACION GOBIERNO REGIONAL METROPOLITANO - CONSEJO REGIONAL
 SECRETARIA REGIONAL MINISTERIO METROPOLITANO DE VIVIENDA Y URBANISMO



EM-PM/06-CL.2.8/99

1/30.000