

CARTOGRAFIA BASE


-  LIMITE PREDIAL
-  EDIFICACION
-  LINEA DE CALZADA (Referencial)
-  COTA TERRENO
-  CURVA DE NIVEL
-  CURSO DE AGUA
-  LINEA FERREA

LIMITE ADMINISTRATIVO

-  LIMITE COMUNAL

NORMAS PRMS

-  ZONAS DE ACTIVIDADES PRODUCTIVAS DE CARACTER INDUSTRIAL EN AREA URBANA (Articulo 3° Transitorio)


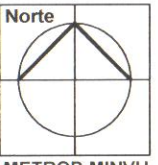


NOTA:
 Base Cartográfica:
 Levantamiento Aerofotogramétrico GEOCEN 2001
 Coordenadas UTM en metros Elipsoide Internacional 1924
 Datum PSAD 1956 Huso 19

PLAN REGULADOR METROPOLITANO DE SANTIAGO
 SECRETARIA MINISTERIAL METROPOLITANA - MINVU

ART. 4° / LEY GENERAL DE URBANISMO Y CONSTRUCCIONES

FBP / CBC / RLD
 Aldo Ramacciotti Fracchia - SEREMI/MINVU

	Tema	NORMATIVA PRMS - Normas Transitorias Industria Exclusiva Area Urbana / Plano RM-PRM-93T	N° Plano	RM-PRMS 14-84	Escala	1/5.000	
	Comuna/Sector	Renca / Jorge Hirmas - Costanera Norte Rio Mapocho Av. Edo. Frei Montalva - Walker Martinez	Complementario Ord. N°	5259	De Fecha	11 NOV 2014	
ARCHIVO: Pro_628/Int_Normas Transitorias_RENCA			Dibujo/Edición Digital/RDL/SEREMI-METROP-MINVU				