

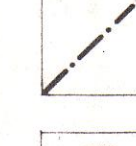

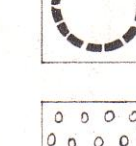



-  LIMITE EXTENSION URBANA
-  LIMITE AREA URBANIZADA
-  LIMITE COMUNAL
-  ZONA DE EXCLUSION Z.S.A.
-  ZONA DE BAJA DENSIDAD ZS.B1-ZS.B2-ZS.B3-ZS.B4-ZS.B5-ZS.B6-ZS.B7-ZS.B8
-  PARQUE INTERCOMUNAL ORIENTE

ANTECEDENTES PLANO BASE
 - PLANCHETA D PLANO DE SECTOR URBANO
 - MANZANA LOCAL Y URBANIZACION - LAS CONDES
 - MARZO 81 - ESCALA 1:5000
 - PLANO BASE AEROFOTOGRAFICO CON
 - TRAZADO DE VIABILIDAD - LA REINA - FEB 76
 - ESCALA 1:5000
 - FOTOS AEREAS SAF 1980 - ESCALA 1:10000
 - FOTOS AEREAS SAF 1984 - ESCALA 1:20000
 - PLANO NOMBRE CALLES - LAS CONDES - FEB 81
 - ESCALA 1:10000

MINISTERIO DE VIVIENDA Y URBANISMO
 SECRETARIA MINISTERIAL METROPOLITANA
 MINISTERIO DE VIVIENDA Y URBANISMO
PLAN REGULADOR METROPOLITANO DE SANTIAGO

REACTOR NUCLEAR LA REINA

EL MINISTRO DE FUE SUSCRIBE CERTIFICA QUE EL PRESENTE PLAN REGULADOR METROPOLITANO DE STGO. FUE APROBADO POR RESOLUCION DEL 06-OCT-1994 Y PUBLICADO D.O. DEL 04-NOV-1994.

JOSE AREVALO MEDINA
 MINISTRO DE FUE / SECRETARIO EJECUTIVO
 CONSEJO REGIONAL METROPOLITANO

APROBACION GOBIERNO REGIONAL METROPOLITANO - CONSEJO REGIONAL
 Presidente: Luis Pareto Gonzalez
 SECRETARIA MINISTERIAL METROPOLITANA
 Jefe Unidad de Planificacion: Jaime Silva Arancibia
 Jefe Depto Desarrollo Urbano: Patricia Hermosilla Gallardo
 Unidad y/o Area de Planificacion

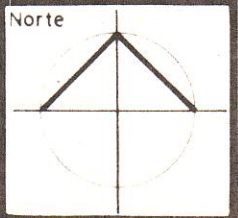
1A3

Nº Plano: RM-PRM-93/1A5

Dibujo: Lucía Céspedes Contreras

Fecha: ENERO '92

Escala: 1/5000



VERSION OFICIAL