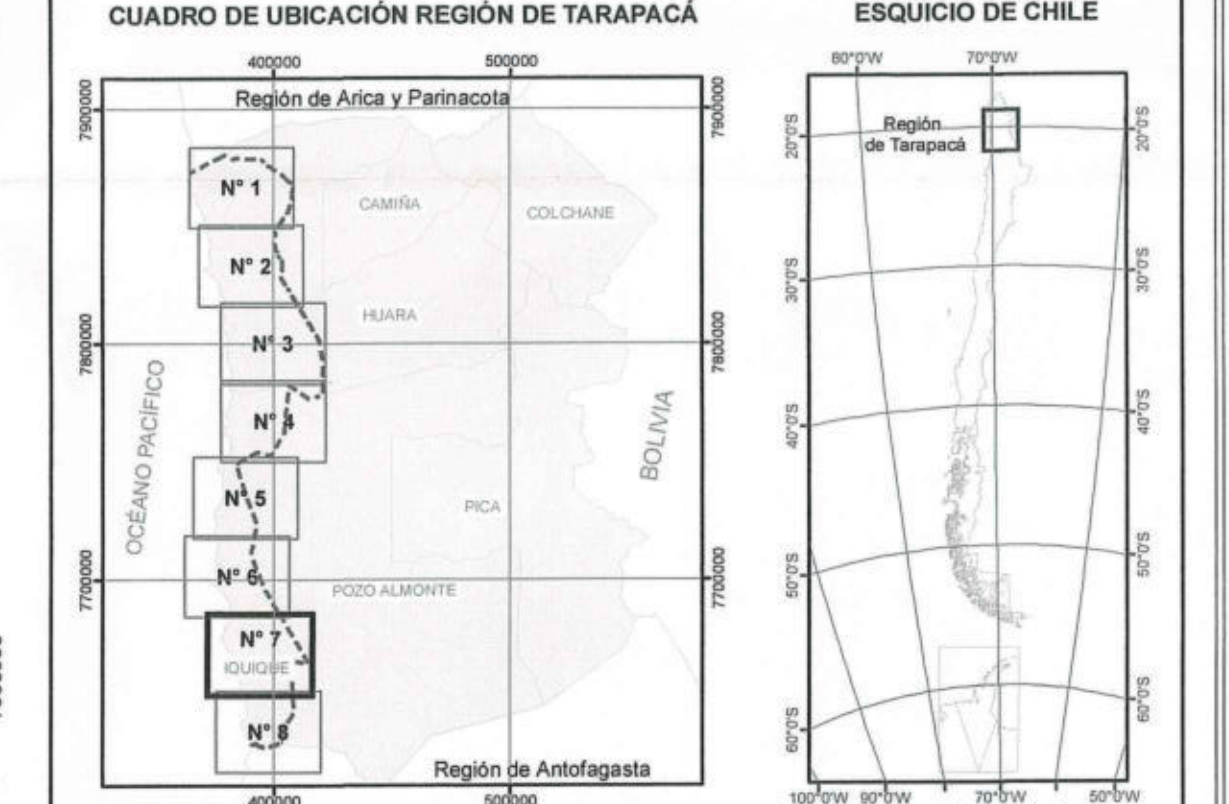


PLAN REGULADOR INTERCOMUNAL COSTERO REGIÓN DE TARAPACÁ
COMUNAS IQUIQUE - ALTO HOSPIICIO - HUARA

- SIMBOLOGÍA**
- ÁREA URBANA**
- ARU: Área Urbana
 - LEU: Límite de Extensión Urbana
 - LAU: Límite del Área Urbana
 - LEUA: Límite Urbano (Indicador Áreas Urbanas y Áreas de Extensión Urbana)
- ÁREAS DE EXTENSIÓN URBANA**
- ZEU-1: Zona de Extensión Urbana 1
 - ZEU-2: Zona de Extensión Urbana 2
 - ZEU-3: Zona de Extensión Urbana 3
 - ZEU-4: Zona de Extensión Urbana 4
- ACTIVIDADES PRODUCTIVAS DE IMPACTO INTERCOMUNAL**
- ZPM: Zona Productiva Molesta
 - ZPC: Zona Productiva Contaminante
- INFRAESTRUCTURA DE IMPACTO INTERCOMUNAL**
- ZI-S: Zona de Infraestructura Sanitaria
 - ZI-TP: Zona de Infraestructura de Transporte Portuario
 - ZI-E: Zona de Infraestructura Energética
 - ZI-TA: Zona de Infraestructura de Transporte Aeroportuario
- ÁREAS RESTRINGIDAS AL DESARROLLO URBANO**
- Áreas de Riesgo**
- ARR-1: Áreas Propensas a Avalanchas Rodadas o Aluviones
 - ARR-1.1: Áreas Propensas a Avalanchas Rodadas o Aluviones 1
 - ARR-2: Áreas de Riesgo Natural por Perforación
 - ARR-3: Áreas de Remoción y Escorrentía Torrencial
 - ARR-3.1: Áreas de Remoción y Escorrentía Torrencial 1
 - ARR-4: Áreas Inundables o Potencialmente Inundables
 - ARR-4.1: Áreas Inundables o Potencialmente Inundables por Maremoto o Tsunami
 - ARR-4.2: Áreas Inundables o Potencialmente Inundables por Maremoto o Tsunami
 - ARR-5: Áreas de Riesgo Asociadas a Fallas Geológicas Activas
- Zonas no edificables**
- ZE: Zonas no edificables
 - ZE-E: Zonas no edificables de alta tensión
 - ZE-T: Zona Restricción Aeropuerto
 - ZE-M: Zona Restricción Minería
 - ZE-F: Zona Restricción Ferrocarril
 - ZE-D: Zona Restricción Ducto subterráneo - mineroducto
- ÁREAS DE PROTECCIÓN DE RECURSOS DE VALOR NATURAL**
- APVN: Áreas de Protección de Recursos de Valor Natural
- ÁREAS DE PROTECCIÓN DE RECURSOS DE VALOR PATRIMONIAL CULTURAL**
- MH: Monumentos Históricos
 - MH-1: Monumento Histórico 1
 - MH-2: Monumento Histórico 2
- ÁREAS VERDES DE NIVEL INTERCOMUNAL**
- AV-1: Áreas Verdes Intercomunales 1
 - AV-2: Áreas Verdes Intercomunales 2
- ÁREA RURAL**
- ARU: Área Rural
 - ARU-1.1: Área Rural 1.1 Interés de Conservación de Biodiversidad 1
 - ARU-1.2: Área Rural 1.2 Interés de Conservación de Biodiversidad 2
 - ARU-2: Área Rural 2 Interés Turístico y Recreativo
 - ARU-3: Área Rural 3 Interés Turístico del Paisaje Costero
 - ARU-4: Área Rural 4 Apoyo a los Centros Poblados
 - ARU-5: Área Rural 5 Área Resguardo de Bordo Costero
- VALIDAD ESTRUCTURANTE**
- VE: Validad Estructurante
 - VE-E: Validad Estructurante Estructurada
 - VE-T: Validad Estructurante Troncal
 - VE-TE: Validad Estructurante Troncal Estructurada
- LÍMITES**
- LR: Límite Regional
 - LC: Límite Comunal
- VALIDAD**
- V1: Validad principal
 - V2: Validad secundaria
 - V3: Camino de tierra
 - V4: Huellas y senderos
 - V5: Asfalto
- INFRAESTRUCTURA**
- IE: Subestaciones Eléctricas
 - IE-L: Línea de Alta Tensión
 - IE-F: Ferrocarril
- RELEVE**
- R1: Cota
 - R2: Curva de nivel principal
 - R3: Curva de nivel secundaria
 - R4: Escarpe
- HIROGRAFÍA**
- H1: Cursos de agua permanentes
 - H2: Quebradas intermitentes
 - H3: Cuerpos de agua
 - H4: Lago seco y temporalmente seco
 - H5: Salre



SECRETARÍA REGIONAL MINISTERIO DE VIVIENDA Y URBANISMO
REGIÓN DE TARAPACÁ

SECRETARÍA REGIONAL MINISTERIO DE VIVIENDA Y URBANISMO
SECRETARÍA REGIONAL MINISTERIO DE VIVIENDA Y URBANISMO
SECRETARÍA REGIONAL MINISTERIO DE VIVIENDA Y URBANISMO

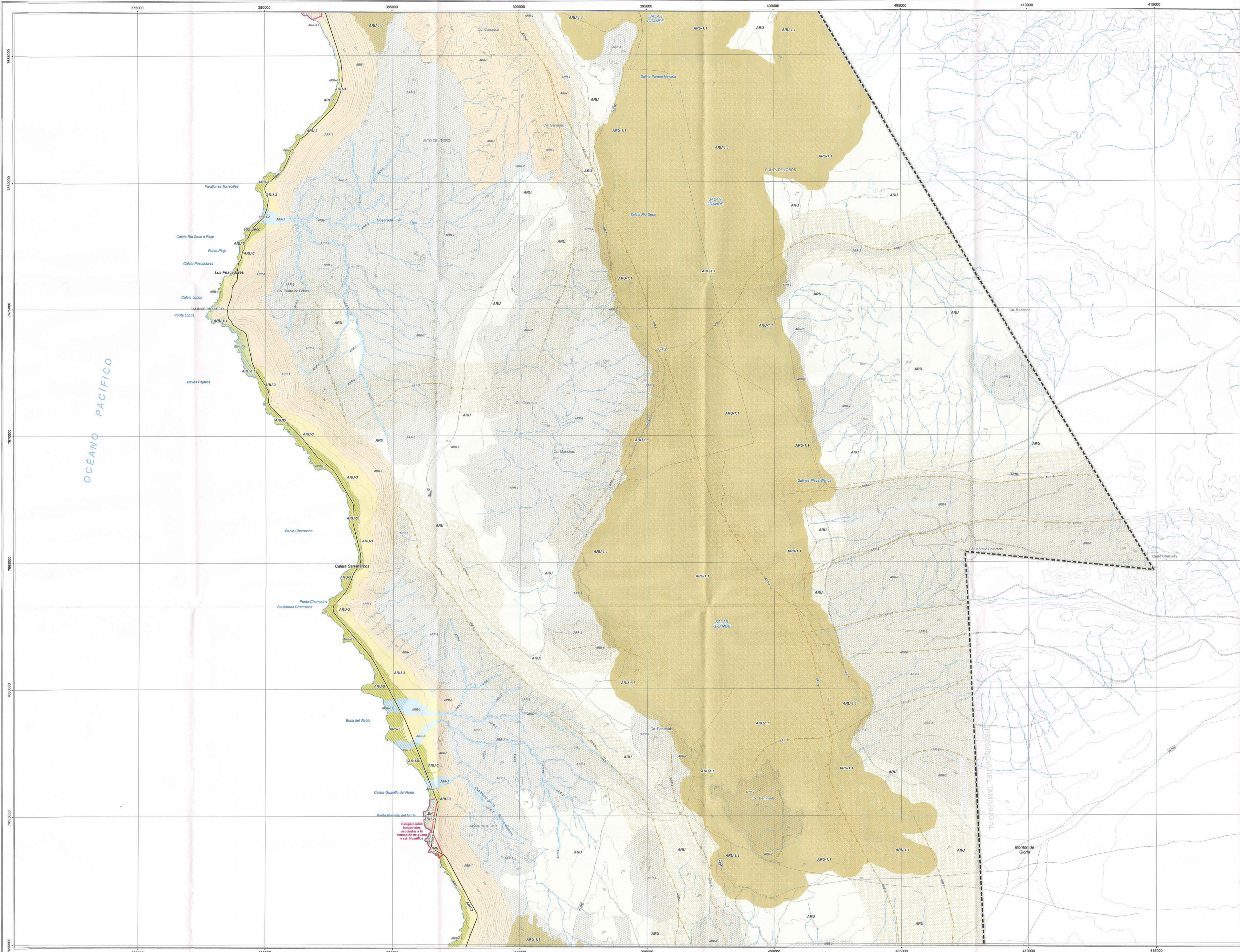
GOBIERNO REGIONAL REGIÓN DE TARAPACÁ

EL GOBERNADOR REGIONAL QUE SUSCRIBE, PREVIA APROBACIÓN POR ACUERDO DEL CONSEJO REGIONAL, ADOPTO EN SESIÓN N° VII... DE FECHA 14 DE ABRIL DE 2022, PROMULGA EL PRESENTE PLAN REGULADOR INTERCOMUNAL COSTERO REGIÓN DE TARAPACÁ POR RESOLUCIÓN N° 1.247 DEL 24 DE ABRIL DE 2022, DE CONFORMIDAD A LO ESTABLECIDO EN EL ARTÍCULO 19 DE LA CONSTITUCIÓN Y EN LA LETRA C DE LA LEY N° 18.175 DE 1992.

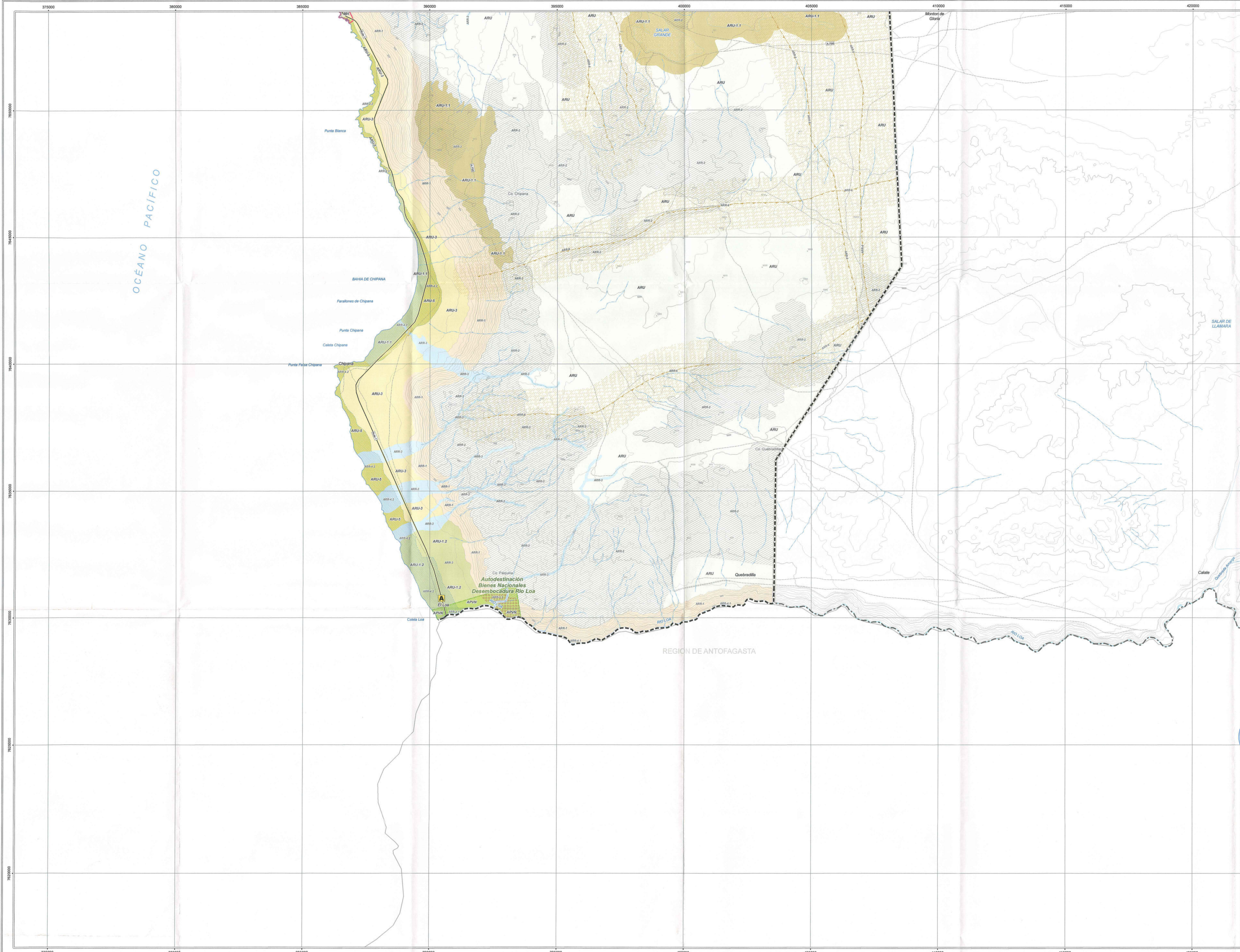
INFORMACIÓN CARTOGRAFICA
BASE CARTOGRAFICA DIGITAL CON ESCALA 1 : 50.000
SECRETARÍA REGIONAL MINISTERIO DE VIVIENDA Y URBANISMO REGIÓN DE TARAPACÁ
Proyección: UTM, Huso 18 Sur - Datum: WGS84

Escala 1:50.000

PLANO : PRI COSTERO TARAPACÁ
Lámina N° 7 Ver Cuadro de Ubicación



PLAN REGULADOR INTERCOMUNAL REGIÓN DE TARAPACÁ
COMUNAS IQUIQUE - ALTO HOSPIICIO - HUARA



SIMBOLOGÍA

--- Límite Territorio de Planificación

ÁREA URBANA

ARU Área Urbana --- Límite de Extensión Urbana

--- Límite del Área Urbana --- Límite Urbano (Incluye Áreas Urbanas y Áreas de Extensión Urbana)

ÁREAS DE EXTENSIÓN URBANA

ZEU-1, Zona de Extensión Urbana 1

ZEU-2, Zona de Extensión Urbana 2

ZEU-3, Zona de Extensión Urbana 3

ZEU-4, Zona de Extensión Urbana 4

ACTIVIDADES PRODUCTIVAS DE IMPACTO INTERCOMUNAL

ZPM, Zona Productiva Mista

ZPC, Zona Productiva Contaminante

INFRAESTRUCTURA DE IMPACTO INTERCOMUNAL

Z-I, Zona de Infraestructura Bimodal

Z-TP, Zona de Infraestructura de Transporte Portuario

Z-E, Zona de Infraestructura Energética

Z-TA, Zona de Infraestructura de Transporte Aeronportuario

ÁREAS RESTRINGIDAS AL DESARROLLO URBANO

Áreas de Riesgo

ARR-1, Áreas Propensas a Avalanchas Rodados o Aluviones

ARR-1.1, Áreas Propensas a Avalanchas Rodados o Aluviones 1

ARR-2, Áreas de Riesgo Natural por Pendientes

ARR-3, Áreas de Remoción y Escudamiento Torrencial

ARR-3.1, Áreas de Remoción y Escudamiento Torrencial 1

ARR-4.1, Áreas Inundables o Potencialmente Inundables 1

ARR-4.2, Áreas Inundables o Potencialmente Inundables por Maremoto o Tsunami

ARR-5, Áreas de Riesgo Asociadas a Actividades Humanas

ARR-6, Áreas de Riesgo Asociadas a Fallas Geológicas Activas

Zonas no Edificables

Tendidos eléctricos de alta tensión Trazo de ferrocarriles

Zona Restricción Aeropuerto Ducto subterráneo - mineroduto

ÁREAS DE PROTECCIÓN DE RECURSOS DE VALOR NATURAL

APVN, Áreas de Protección de Recursos de Valor Natural

ÁREAS DE PROTECCIÓN DE RECURSOS DE VALOR PATRIMONIAL CULTURAL

MH, Monumentos Históricos

MHI, Monumento Histórico

Campanetas Industriales asociadas a la extracción de guano en Pabellón de Pica y Huacón, D.S. N°285, de 2014.

Asentamiento Muro del Aguilar de Huacón, D. N°28, de 2011.

ZT, Zona Típica

ÁREAS VERDES DE NIVEL INTERCOMUNAL

AV-1, Áreas Verdes Intercomunales 1 AV-2, Áreas Verdes Intercomunales 2

ÁREA RURAL

ARU, Área Rural

ARU-1.1, Área Rural 1.1 Interés de Conservación de Biodiversidad 1

ARU-1.2, Área Rural 1.2 Interés de Conservación de Biodiversidad 2

ARU-2, Área Rural 2 Interés Turístico y Arqueológico

ARU-3, Área Rural 3 Interés Turístico del Paisaje Costero

ARU-4, Área Rural 4 Apoyo a los Centros Poblados

ARU-5, Área Rural 5 Área Resguardada de Borde Costero

VALIDAD ESTRUCTURANTE

Validad Expresa Validad Troncal

Validad Expresa Proyectada Validad Troncal Proyectada

LÍMITES

Límite Regional Validad principal Hidrografía

Límite Comunal Validad secundaria Cuadros intermedios

Camino de tierra Cuerpos de agua

Huellas y senderos Lago seco y temporalmente seco

Aduana Salin

INFRAESTRUCTURA

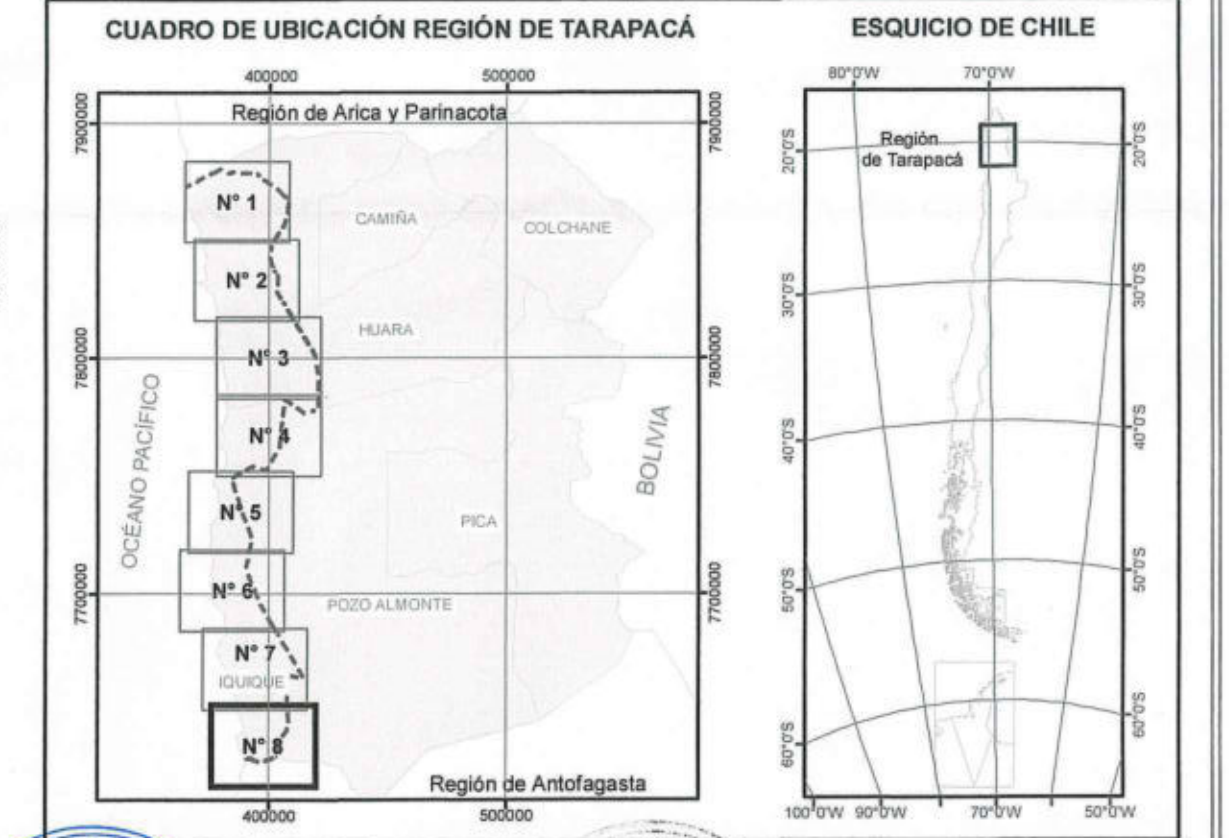
Subestaciones Eléctricas RELEVÉ

Línea de Alta Tensión Cota

Ferrocarril Curva de nivel principal

Curva de nivel secundaria

Escalpe



SECRETARÍA REGIONAL MINISTERIO DE VIVIENDA Y URBANISMO
REGIÓN DE TARAPACÁ

SECRETARIO REGIONAL MINISTERIO DE VIVIENDA Y URBANISMO
 REGION DE TARAPACÁ

SECRETARIO EJECUTIVO
 MINISTERIO DE VIVIENDA Y URBANISMO
 REGION DE TARAPACÁ

GOBIERNO REGIONAL REGIÓN DE TARAPACÁ

EL GOBERNADOR REGIONAL QUE SUSCRIBE, PREVIA APROBACIÓN POR ACUERDO DEL CONSEJO REGIONAL ADOPTO EN SESIÓN N° VII DE FECHA 16.02.2011 PROMULGA EL PRESENTE PLAN REGULADOR INTERCOMUNAL COSTERO REGIÓN DE TARAPACÁ POR RESOLUCIÓN N° 001 DEL 17.02.2011 DE CONFORMIDAD A LO ESTABLECIDO EN LOS ARTÍCULOS 24 LETRA O Y 14 DE LA LEY N° 19.175 DE 1992.

SECRETARIO EJECUTIVO
 GOBIERNO REGIONAL
 REGION DE TARAPACÁ

SECRETARIO EJECUTIVO
 CONSEJO REGIONAL
 REGION DE TARAPACÁ

INFORMACIÓN CARTOGRAFICA
 BASE CARTOGRAFICA DIGITAL 1:50.000
 SECRETARIA REGIONAL MINISTERIO DE VIVIENDA Y URBANISMO, REGION DE TARAPACÁ
 Proyección UTM, Zona 18 Sur - Datum WGS84

Escala 1:50.000

PLANO : PRI COSTERO TARAPACÁ
 Lámina N° 8 Ver Cuadro de Ubicación