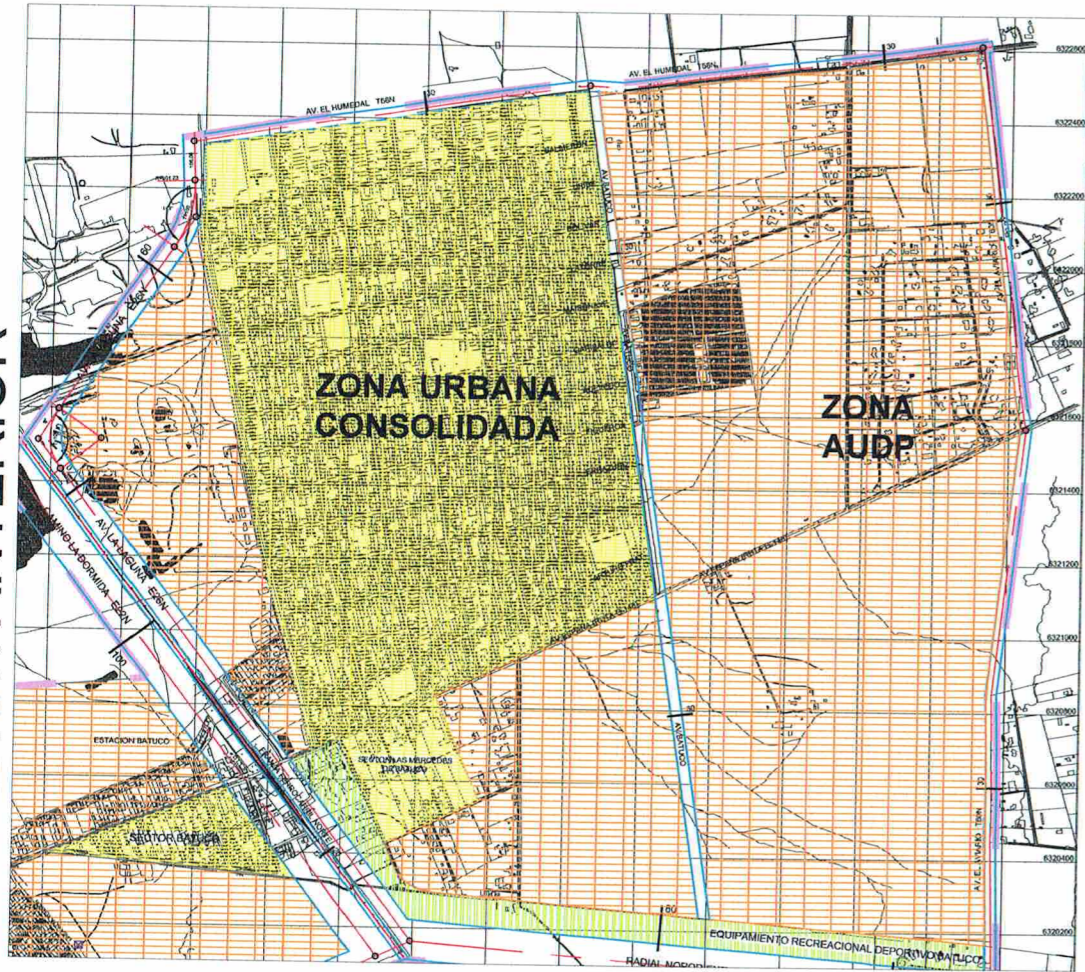


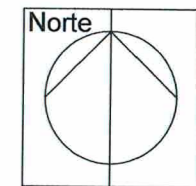
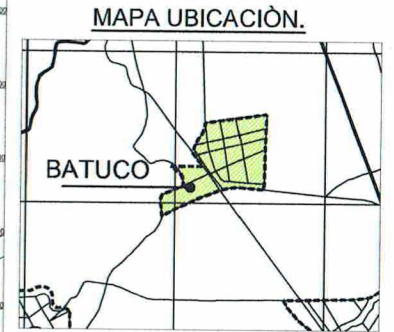
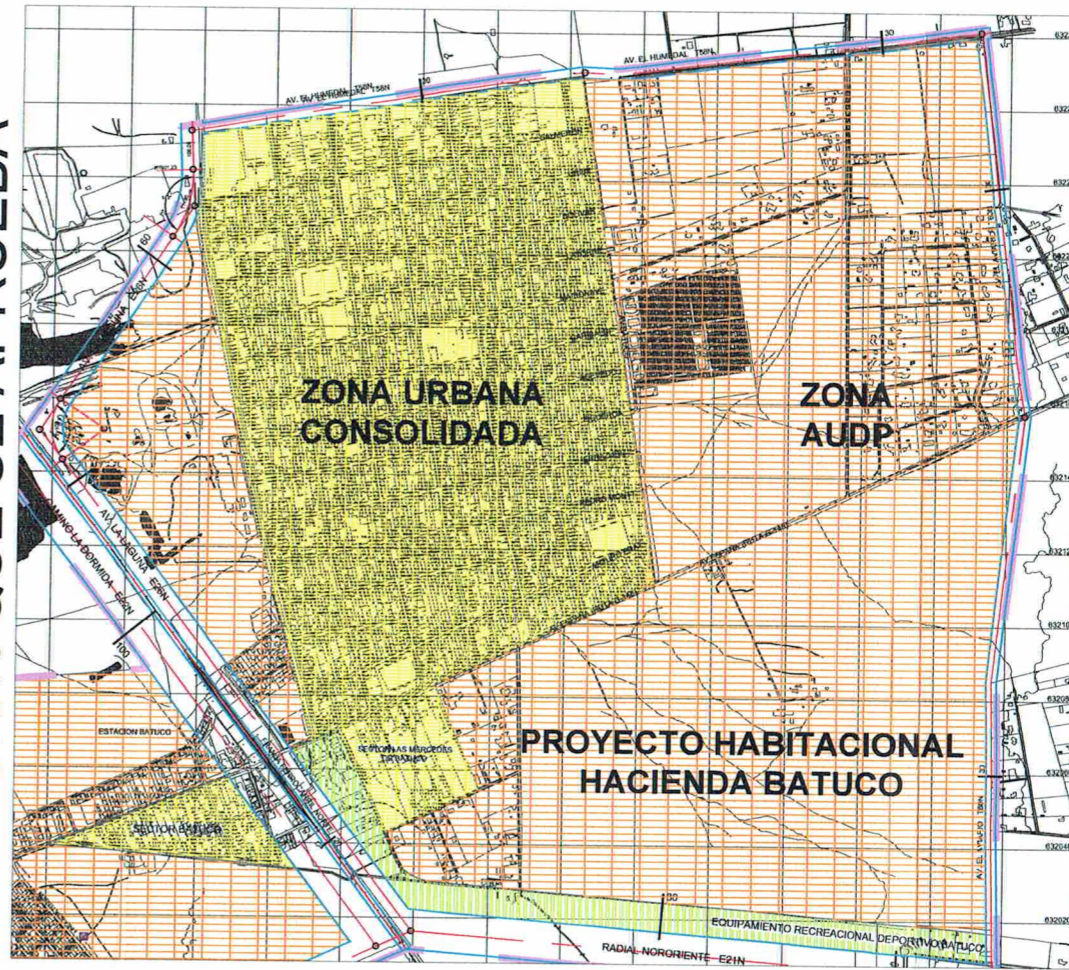
# PLANO BATUCO

PROYECTO INFORMADO MEDIANTE OF. ORD N° 2667  
 DE FECHA 11 JUN 2014 OF LA SECRETARIA MINISTERIAL  
 METROPOLITANA DE SEREM Y URBANISMO

SITUACION ANTERIOR



SITUACION QUE SE APRUEBA



- EQUIPAMIENTO DEPORTIVO Y AREA VERDE
- LIMITE EXTENSION URBANA
- AUDP HABITACIONAL - MIXTA
- VIALIDAD PRMS.
- ZONA URBANA CONSOLIDADA
- AV. BATUCO

- EQUIPAMIENTO DEPORTIVO Y AREA VERDE
- LIMITE EXTENSION URBANA
- AUDP HABITACIONAL - MIXTA
- VIALIDAD PRMS.
- ZONA URBANA CONSOLIDADA



REPRESENTANTE LEGAL:  
GRACIELA ORTUZAR NOVOA

UNIDAD:  
UNIDAD DE ASESORIA URBANA  
ASESOR URBANO:  
EDUARDO GENERAL MANDIOLA



## ILUSTRE MUNICIPALIDAD DE LAMPA

CONTENIDO:  
AV. BATUCO  
VALIDAD METROPOLITANA ART. 7.1.1.1. PRMS.  
RESOLUCION N°39 DEL PRMS D.O. DEL 12/12/1997  
MODIF N°99 DEL PRMS RESOLUCION N°12 DEL 11-02-2010

PROFESIONALES:  
EDUARDO GENERAL MANDIOLA  
ARQUITECTO  
NATHALIE VILCHE  
ARQUITECTO  
RUBEN CEPEDA LARA  
GEOGRAFO

REFERENCIA:  
BASE:  
SECRETARIA REGIONAL MINISTERIAL METROPOLITANA-MINVI  
PLAN REGULADOR METROPOLITANO DE SANTIAGO  
COMUNA SECTOR: LAMPA/BATUCO  
N° PLANO: RM/PRMS 11-01 (LAMINA 1/1)  
COMPLEMENTANDO A ORD. SEREM-MINVI RM.  
N° 2632 DE FECHA 05-07.2011  
NORMATIVA PRMS-USOS -VIALIDAD.

ESCALA:  
1/1000

FECHA:  
mar-14

COMUNA:  
LAMPA

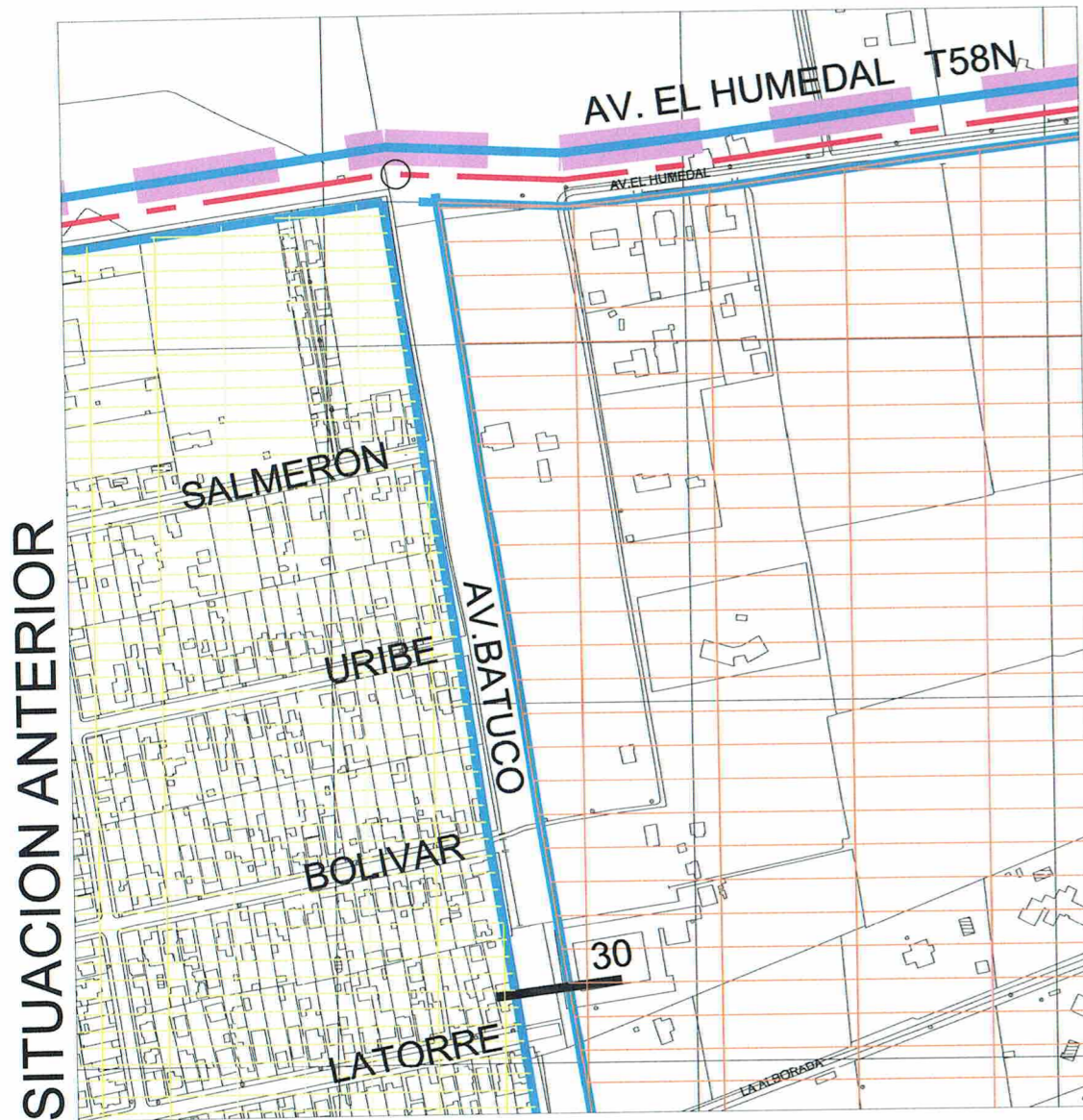
LAMINA:

Lamina **1**

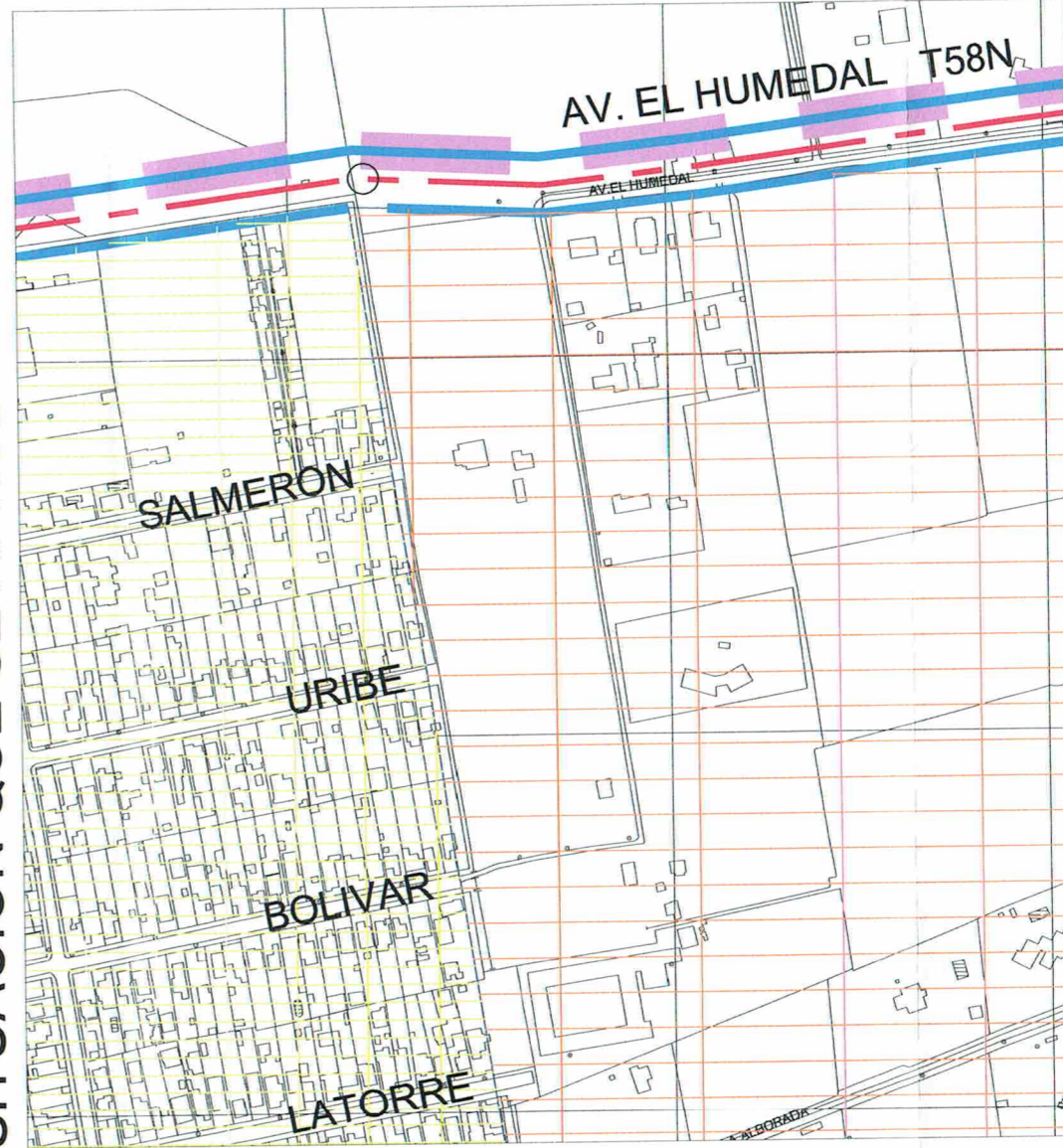


# PLANO BATUCO

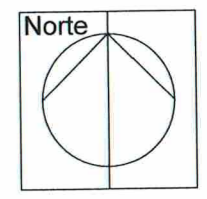
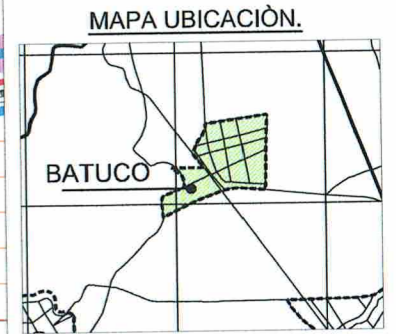
PROYECTO INFORMADO MEDIANTE OF. ORD N° 2668  
 DE FECHA 11 JUN 2014 DE LA SECRETARIA MINISTERIAL  
 METROPOLITANA DE VIVIENDA Y URBANISMO



SITUACION ANTERIOR



SITUACION QUE SE APRUEBA



ZONA URBANA CONSOLIDADA  
 LIMITE EXTENSION URBANA  
 AV. BATUCO

ZONA URBANA CONSOLIDADA  
 LIMITE EXTENSION URBANA  
 AV. EL HUMEDAL - LA TORRE  
 AUDP HABITACIONAL - MIXTA



REPRESENTANTE LEGAL:  
**GRACIELA ORTUZAR NOVOA**  
  
 UNIDAD:  
 UNIDAD DE ASESORIA URBANA  
  
 ASESOR URBANO:  
**EDUARDO GENERAL MANDIOLA**



## ILUSTRE MUNICIPALIDAD DE LAMPA

CONTENIDO:  
 DETALLE AV. BATUCO  
 VIALIDAD METROPOLITANA ART. 7.1.1.1. PRMS.  
 RESOLUCION N°39 DEL PRMS D.O. DEL 12/12/1997  
 MODIF. N°39 DEL PRMS RESOLUCION N°12 DEL 11-02-2010

PROFESIONALES:  
**EDUARDO GENERAL MANDIOLA**  
 ARQUITECTO  
  
**NATHALIE VILCHE**  
 ARQUITECTO  
  
**RUBEN CEPEDA LARA**  
 GEOGRAFO

REFERENCIA:  
 BASE:  
 SECRETARIA REGIONAL MINISTERIAL METROPOLITANA-MINUVU  
 PLAN REGULADOR METROPOLITANO DE SANTIAGO  
 COMUNA SECTOR LAMPA/BATUCO  
 N° PLANO: RM-PRMS 11-01 (LAMINA 1/1)  
 COMPLEMENTANDO A ORD. SEREMI-MIMVU RM.  
 N° 2932 DE FECHA 06-07-2011  
 NORMATIVA PRMS-USOS -VIALIDAD.

ESCALA:  
 SI/ESCALA  
  
 COMUNA:  
 LAMPA

FECHA:  
 mar-14  
  
 LAMINA:

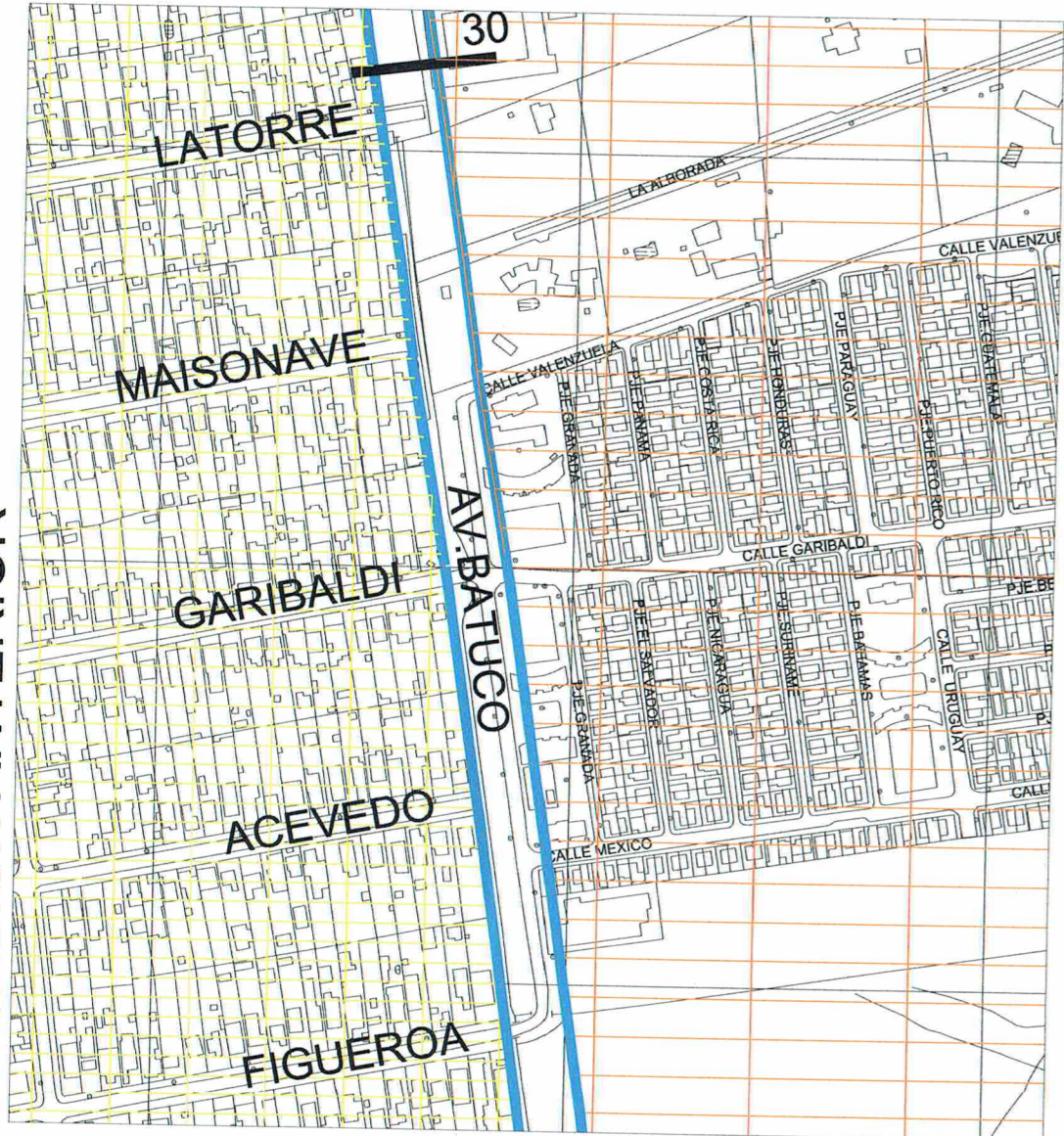
**1.1**



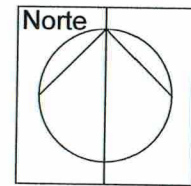
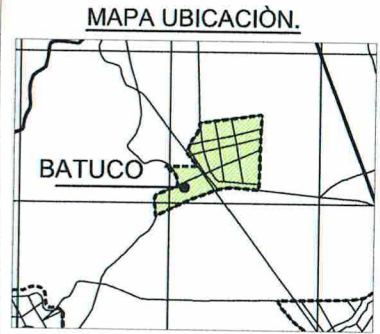
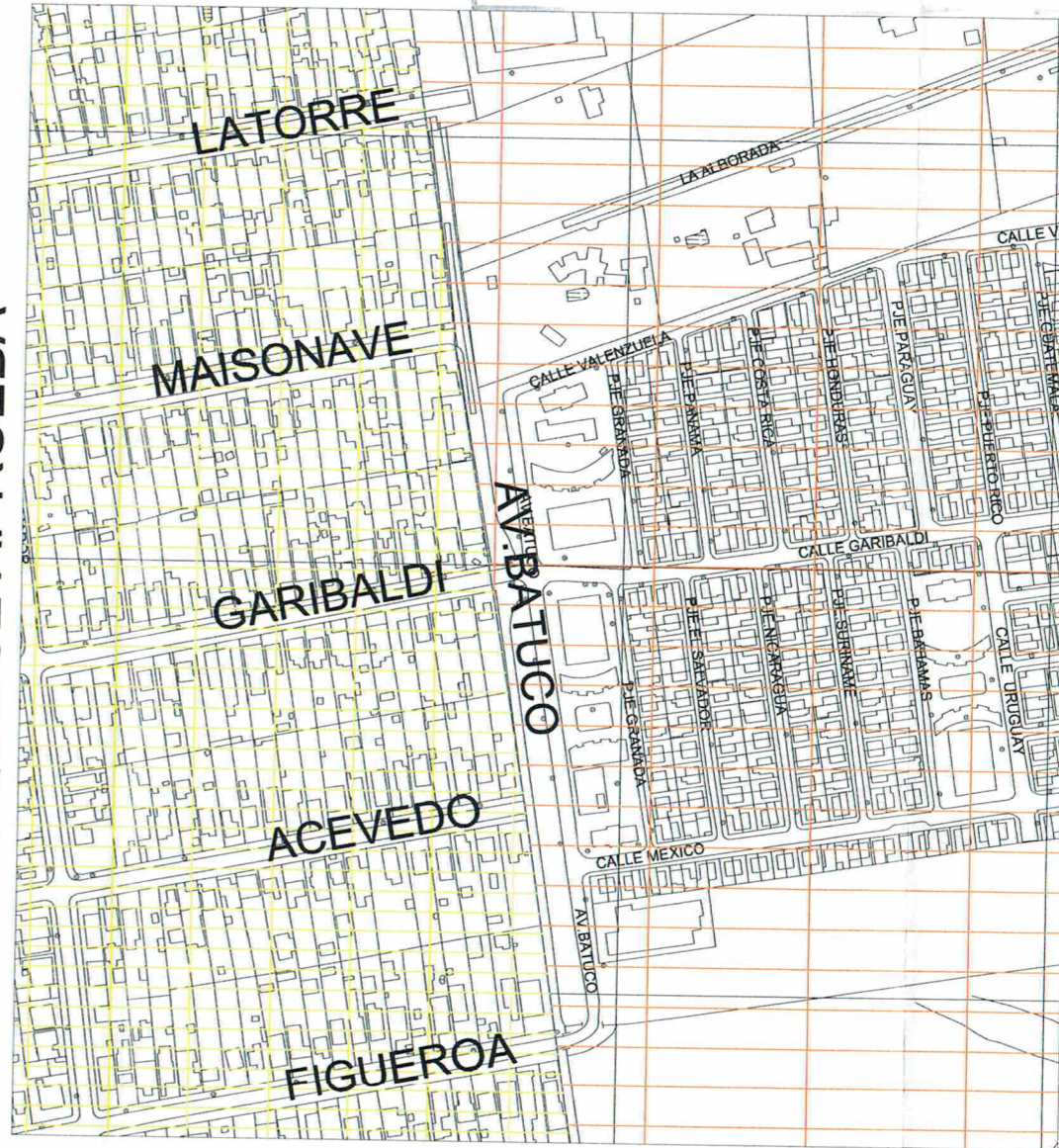
# PLANO BATUCO

PROYECTO INFORMADO MEDIANTE OF. ORD N° 2667  
 DE FECHA 17 JUN 2014 DE LA SECRETARIA MINISTERIAL  
 METROPOLITANA DE MANIPANIMO

SITUACION ANTERIOR



SITUACION QUE SE APRUEBA



- AV. BATUCO
- ZONA URBANA CONSOLIDADA
- AUDP HABITACIONAL - MIXTA
- EQUIPAMIENTO DEPORTIVO Y AREA VERDE

- ZONA URBANA CONSOLIDADA
- AUDP HABITACIONAL - MIXTA



REPRESENTANTE LEGAL:  
GRACIELA ORTUZAR NOVO A

UNIDAD:  
UNIDAD DE ASESORIA URBANA

ASESOR URBANO:  
EDUARDO GENERAL MANDIOLA



## ILUSTRE MUNICIPALIDAD DE LAMPA

CONTENIDO:  
DETALLE AV. BATUCO

VIALIDAD METROPOLITANA ART. 7.1.1.1. PRMS.  
RESOLUCION N°39 DEL PRMS D.O. DEL 12/12/1997  
MODIF. N°99 DEL PRMS RESOLUCION N°12 DEL 11-02-2010

PROFESIONALES:  
EDUARDO GENERAL MANDIOLA  
ARQUITECTO

NATHALIE VILCHE  
ARQUITECTO

RUBEN CEPEDA LARA  
GEOGRAFO

REFERENCIA:  
BASE:  
SECRETARIA REGIONAL MINISTERIAL METROPOLITANA-MINUVU  
PLAN REGULADOR METROPOLITANO DE SANTIAGO  
COMUNA SECTOR: LAMPA/BATUCO  
N° PLANO: RM-PRMS 11-01 (LAMINA 1/1)  
COMPLEMENTANDO A ORD. SEREMI-MINUVU RM.  
N° 2932 DE FECHA 05-07-2011  
NORMATIVA PRMS-USOS-VIALIDAD.

ESCALA:  
SI/ESCALA  
COMUNA:  
LAMPA

FECHA:  
mar-14

LAMINA:

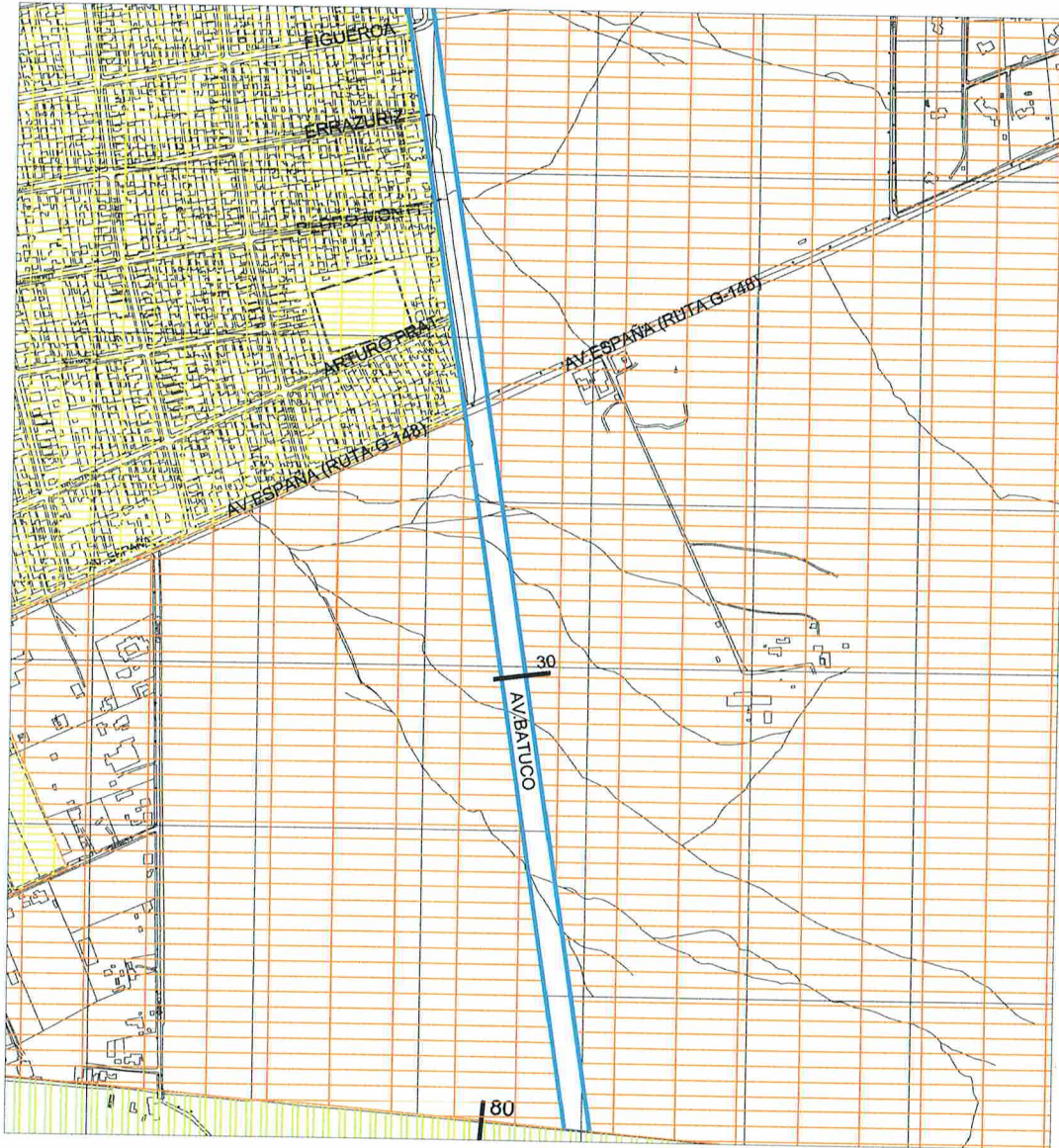
1.2



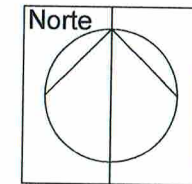
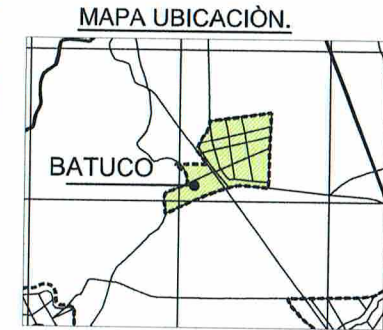
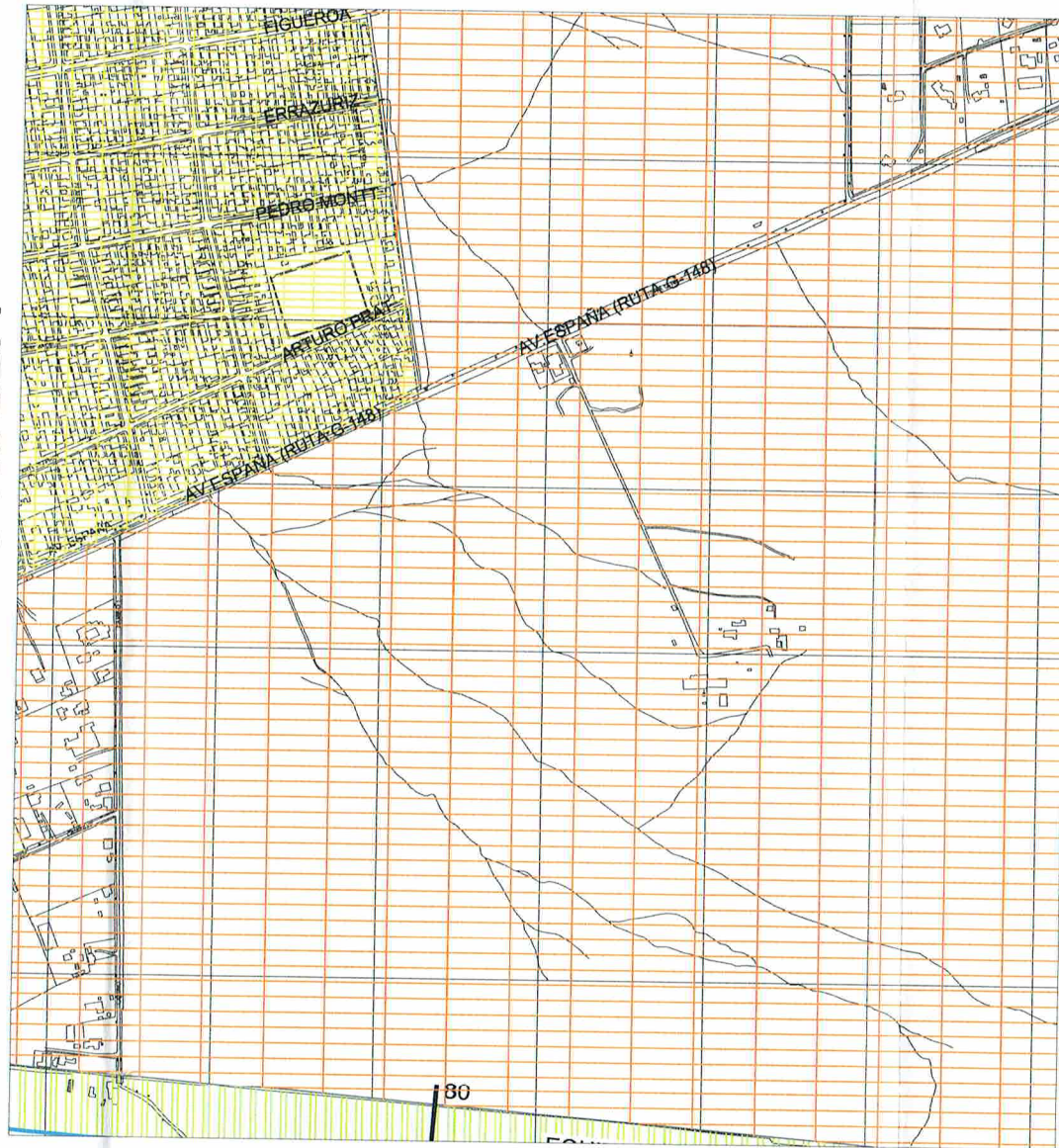
# PLANO BATUCO

PROYECTO INFORMADO MEDIANTE OF. ORD N° 2007  
 DE FECHA 11 JUN 2014  
 SECRETARIA MINISTERIAL  
 METROPOLITANA DE URBANISMO

SITUACION ANTERIOR



SITUACION QUE SE APRUEBA



- AV. BATUCO
- ZONA URBANA CONSOLIDADA
- AUDP HABITACIONAL - MIXTA
- EQUIPAMIENTO DEPORTIVO Y AREA VERDE

- FIGUEROA - RADIAL NORORIENTE  
AUDP HABITACIONAL - MIXTA
- ZONA URBANA CONSOLIDADA
- EQUIPAMIENTO DEPORTIVO Y AREA VERDE



REPRESENTANTE LEGAL:  
GRACIELA ORTUZAR NO VOA

UNIDAD:  
UNIDAD DE ASESORIA URBANA

ASESOR URBANO:  
EDUARDO GENERAL MANDIOLA



## ILUSTRE MUNICIPALIDAD DE LAMPA

CONTENIDO:  
DETALLE AV. BATUCO

VIALIDAD METROPOLITANA ART. 7.1.1.1. PRMS.  
RESOLUCION N°39 DEL PRMS D.O. DEL 12/12/1997  
MODIF. N°99 DEL PRMS RESOLUCION N°12 DEL 11-02-2010

PROFESIONALES:  
EDUARDO GENERAL MANDIOLA  
ARQUITECTO

NATHALIE VILCHE  
ARQUITECTO

RUBEN CEPEDA LARA  
GEOGRAFO

REFERENCIA:  
BASE:  
SECRETARIA REGIONAL MINISTERIAL METROPOLITANA-MINUV  
PLAN REGULADOR METROPOLITANO DE SANTIAGO  
COMUNA SECTOR: LAMPA/BATUCO  
N° PLANO: RM-PRMS 11-01 (LAMINA 1/1)  
COMPLEMENTANDO A ORD. SEREMI-MIMVU RM.  
N° 2932 DE FECHA 05-07-2011  
NORMATIVA PRMS-USOS-VIALIDAD.

ESCALA:  
SI ESCALA  
COMUNA:  
LAMPA

FECHA:  
mar-14  
LAMINA:

1.3

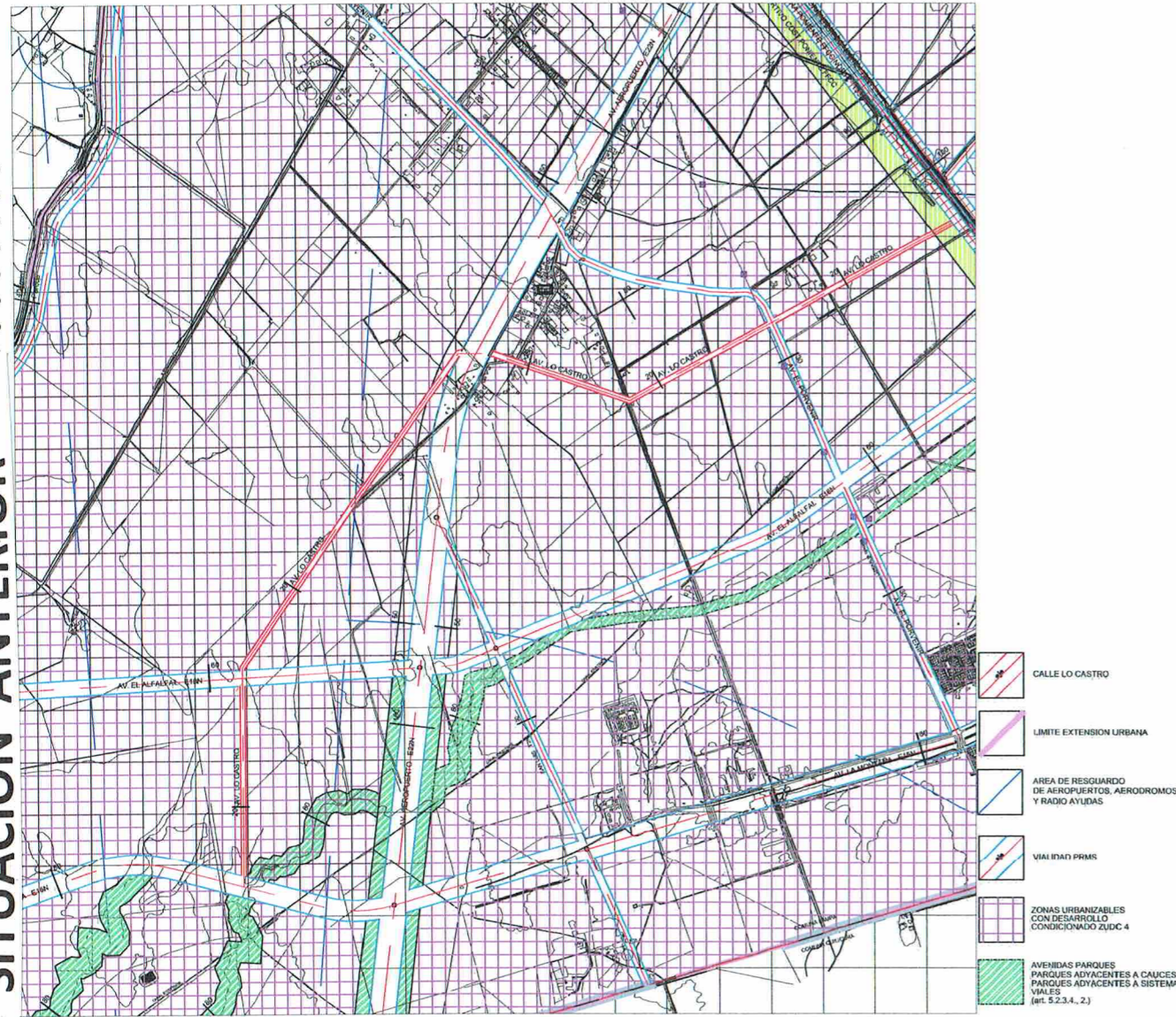


# PLANO ESTACION COLINA CALLE LO CASTRO

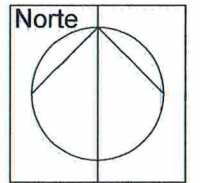
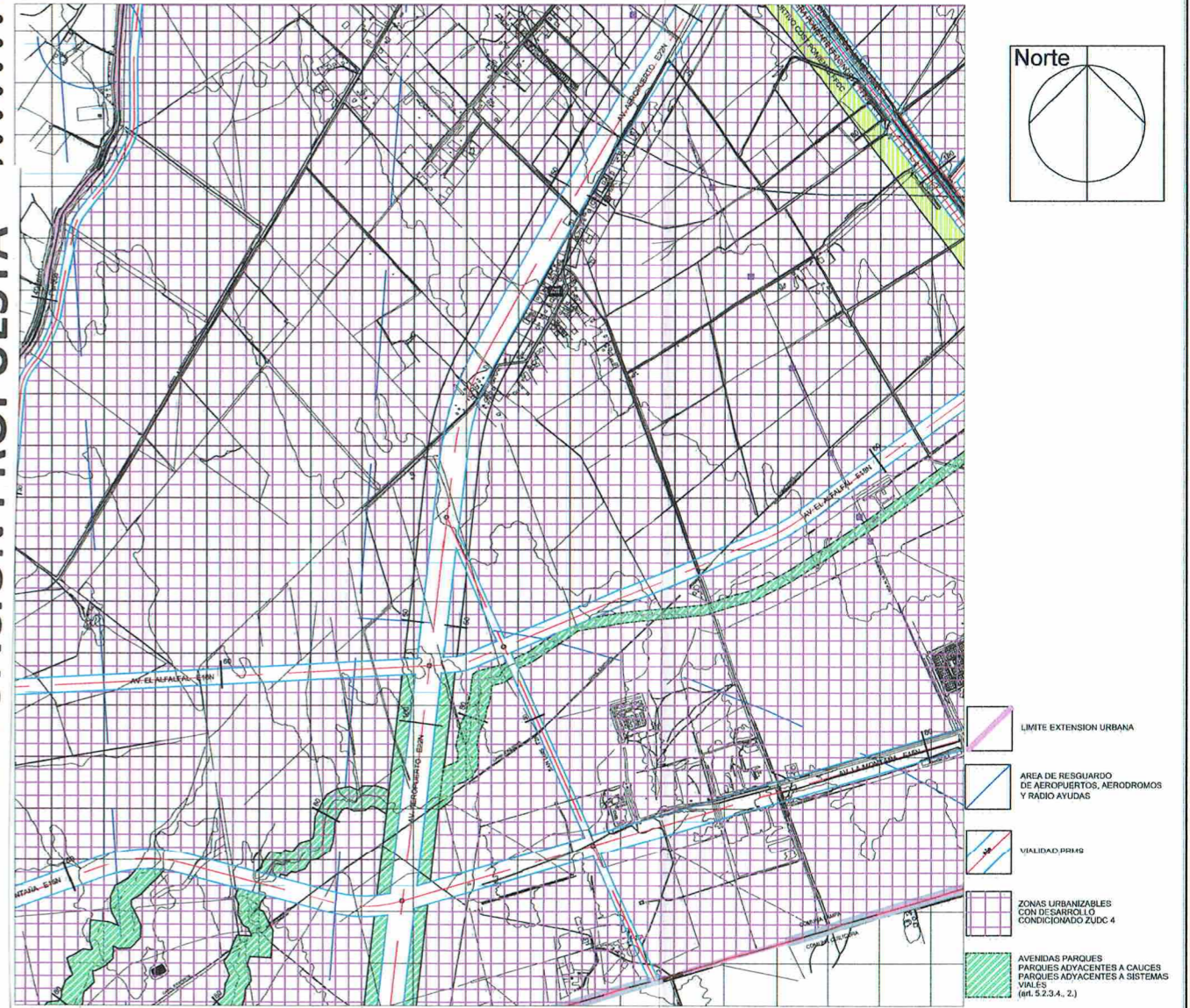
PROYECTO INFORMADO MEDIANTE OF. ORD N° 2663  
DE FECHA 11 JUN 2014 DE LA SECRETARIA MINISTERIAL  
METROPOLITANA DE SEREMI Y URBANISMO



SITUACION ANTERIOR



SITUACION PROPUESTA



REPRESENTANTE LEGAL:  
GRACIELA ORTUZAR NOVOA

UNIDAD:  
UNIDAD DE ASESORIA URBANA

ASESOR URBANO:  
EDUARDO GENERAL MANDIOLA

## ILUSTRE MUNICIPALIDAD DE LAMPA

CONTENIDO:  
CALLE LO SOLAR

VALIDAD METROPOLITANA ART. 7.1.1.1. PRMS.  
RESOLUCION N°39 DEL PRMS D.O. DEL 12/12/1997  
MODIF. N°99 DEL PRMS RESOLUCION N°12 DEL 11-02-2010

PROFESIONALES:  
EDUARDO GENERAL MANDIOLA  
ARQUITECTO

NATHALIE VILCHE SILVA  
ARQUITECTO

RUBEN CEPEDA LARA  
GEOGRAFO

REFERENCIA:  
BASE:  
SECRETARIA REGIONAL MINISTERIAL METROPOLITANA-MINVU  
PLAN REGULADOR METROPOLITANO DE SANTIAGO  
COMUNA SECTOR: LAMPA ESTACION COLINA  
N° PLANO: RM-PRMS 11-01 (LAMINA 1/4)  
COMPLEMENTANDO A ORD. SEREMI-MINVU RM.  
N° 2932 DE FECHA 05-07-2011  
NORMATIVA PRMS-USOS -VALIDAD.  
PRECISA LIMITE EXTENSION URBANA 1 : 10.000

ESCALA:  
1 / 200

COMUNA:  
LAMPA

Lamina 3



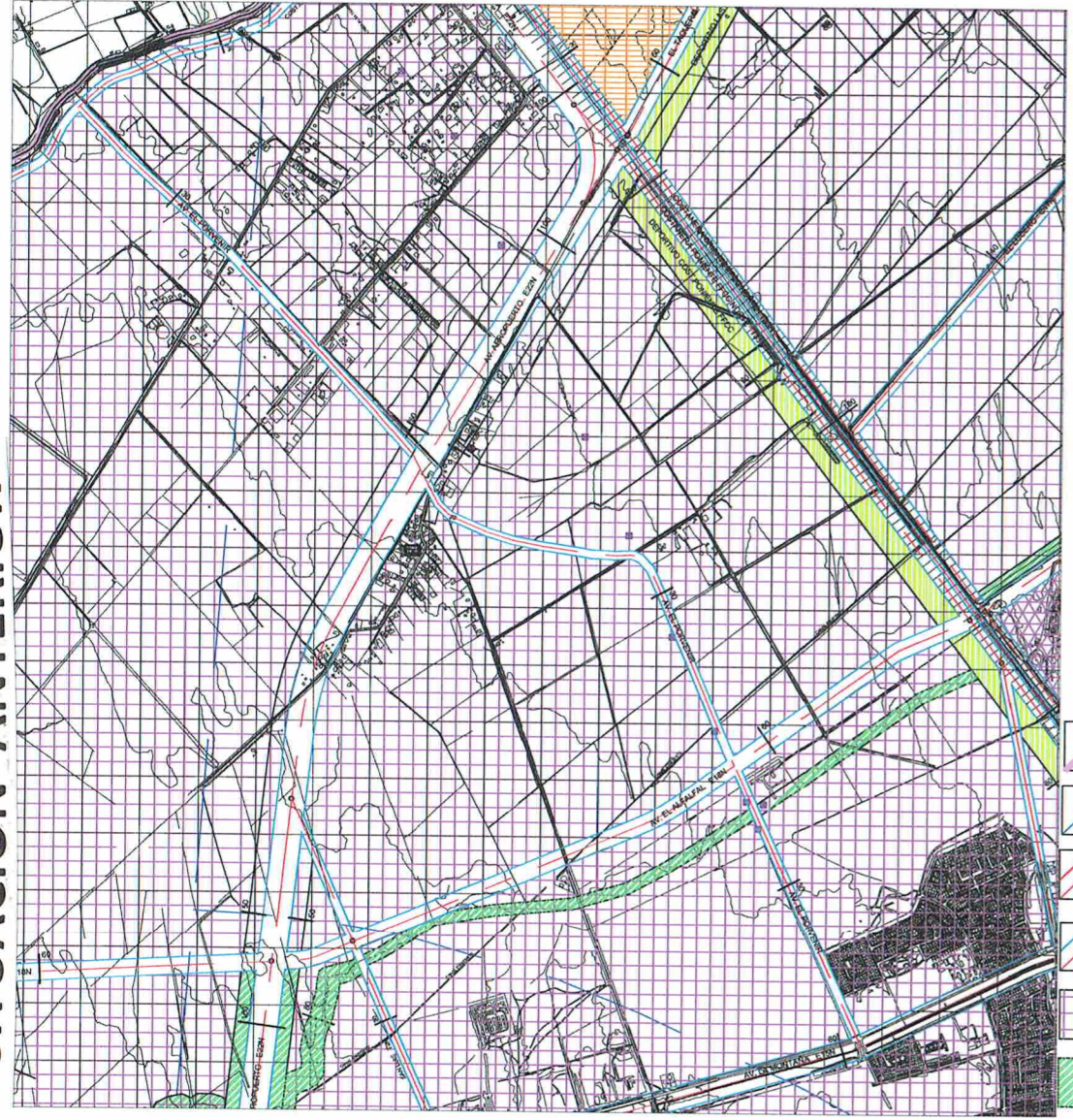


PROYECTO INFORMADO MEDIANTE OF. ORD N° 2667  
 DE FECHA 11 JUN 2011 DE LA SECRETARIA MINISTERIAL  
 METROPOLITANA DE VIVIENDA Y URBANISMO

# PLANO ESTACION COLINA CALLE EL PORVENIR

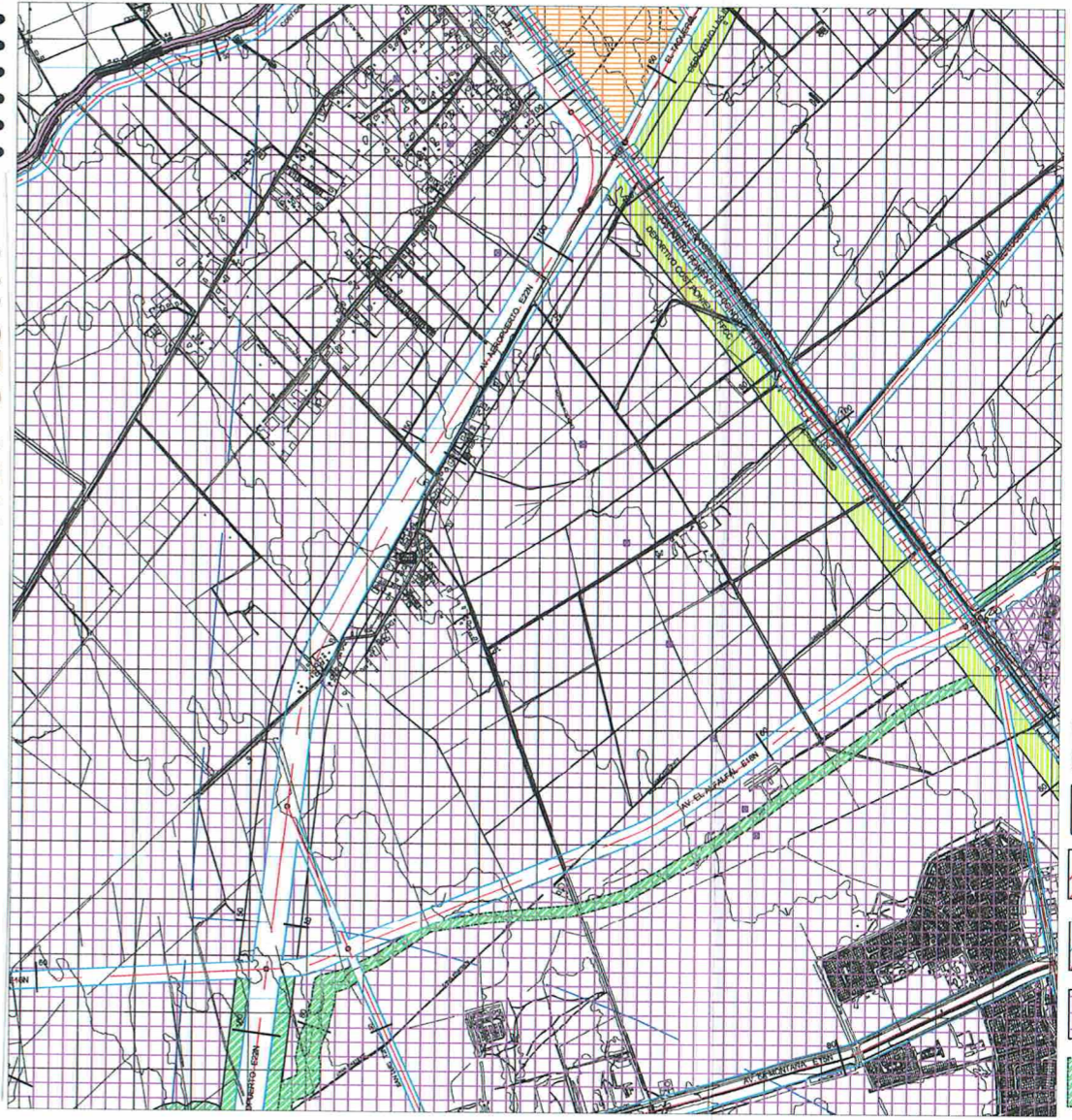


SITUACIÓN ANTERIOR

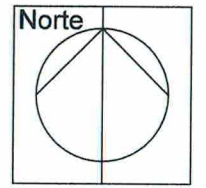


- LIMITE EXTENSION URBANA
- AREA DE RESGUARDO DE AEROPUERTOS, AERODROMOS Y RADIO AYUDAS
- AV. EL PORVENIR
- VIALIDAD PRMS
- ZONAS URBANIZABLES CON DESARROLLO CONDICIONADO ZUDC 4
- AVENIDAS PARQUES PARQUES ADYACENTES A CAUCES PARQUES ADYACENTES A SISTEMAS VALES (M. 5.2.3.4., 2.)

SITUACIONPROPUESTA



- LIMITE EXTENSION URBANA
- AREA DE RESGUARDO DE AEROPUERTOS, AERODROMOS Y RADIO AYUDAS
- AV. EL PORVENIR TRAMO CONSOLIDADO
- VIALIDAD PRMS
- ZONAS URBANIZABLES CON DESARROLLO CONDICIONADO ZUDC 4
- AVENIDAS PARQUES PARQUES ADYACENTES A CAUCES PARQUES ADYACENTES A SISTEMAS VALES (M. 5.2.3.4., 2.)



REPRESENTANTE LEGAL:  
**GRACIELA ORTUZAR NOVOA**

UNIDAD:  
 UNIDAD DE ASESORIA URBANA  
 ASESOR URBANO  
**EDUARDO GENERAL MANDIOLA**



## ILUSTRE MUNICIPALIDAD DE LAMPA

CONTENIDO:  
**CALLE LO SOLAR**  
 VALIDAD METROPOLITANA ART. 7.1.1.1. PRMS.  
 RESOLUCION N°39 DEL PRMS D.O. DEL 12/12/1997  
 MODIF. N°99 DEL PRMS RESOLUCION N°12 DEL 11-02-2010

PROFESIONALES:  
**EDUARDO GENERAL MANDIOLA**  
 ARQUITECTO  
  
**NATHALIE VILCHE SILVA**  
 ARQUITECTO  
  
**RUBEN CEPEDA LARA**  
 GEOGRAFO

REFERENCIA:  
 BASE:  
 SECRETARIA REGIONAL MINISTERIAL METROPOLITANA-MINUVJ  
 PLAN REGULADOR METROPOLITANO DE SANTIAGO  
 COMUNA SECTOR: LAMPA ESTACION COLINA  
 N° PLANO: RM-PRMS 11-01 (LAMINA 1/4)  
 COMPLEMENTANDO A ORD. SEREMI-MINUVJ RM.  
 N° 2932 DE FECHA 05-07-2011  
 NORMATIVA PRMS-USOS -VALIDAD.  
 PRECISA LIMITE EXTENSION URBANA 1:40.000

ESCALA:  
 1/200  
 FECHA:  
 mar-14  
 COMUNA:  
 LAMPA

Lamina 4

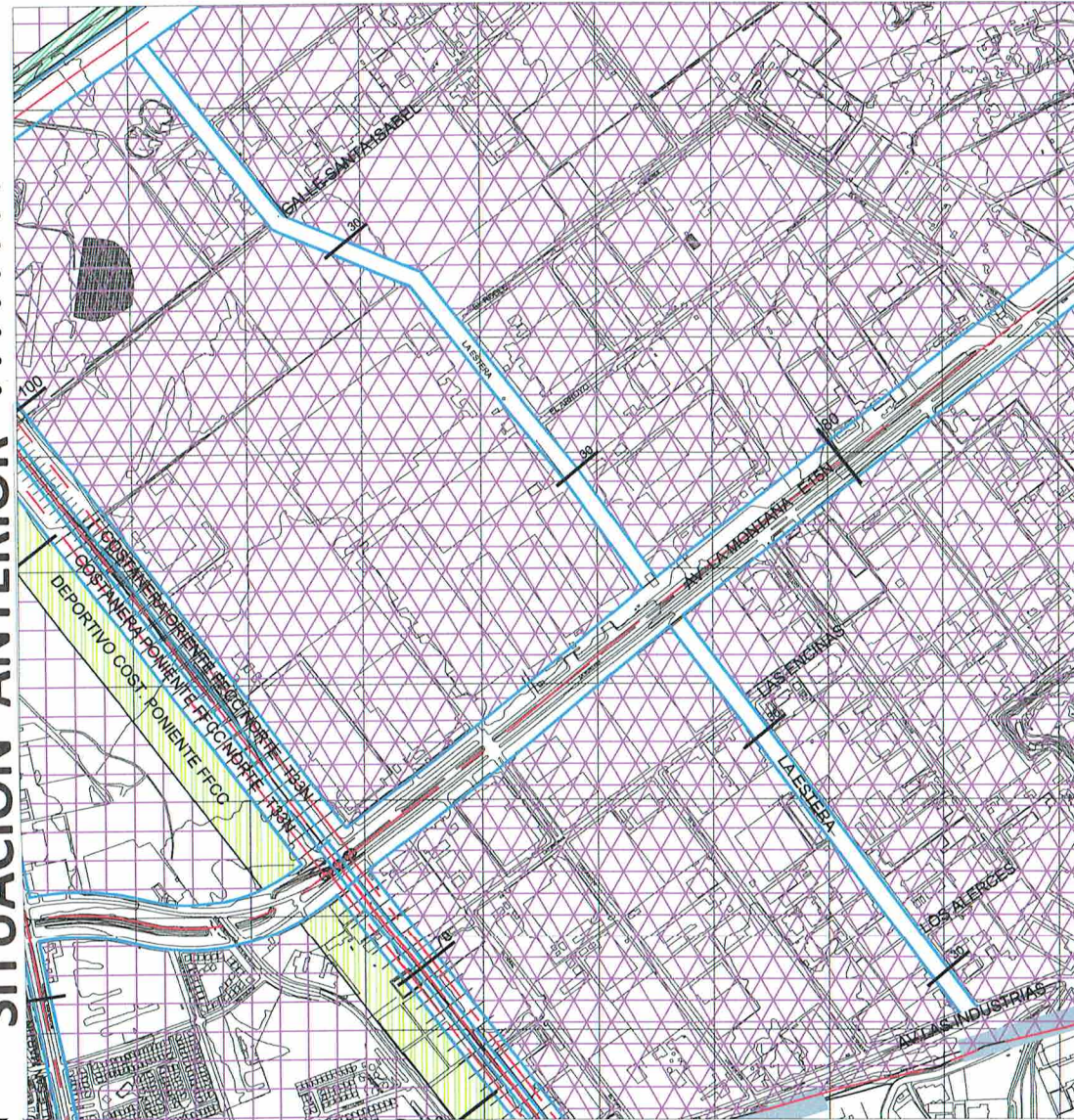


# PLANO ESTACION COLINA CALLE LA ESTERA

PROYECTO INFORMADO MEDIANTE OF. ORD N° 2007  
 DE FECH 11 JUN 2013 SECRETARIA MINISTERIAL  
 METROPOLITANA URBANISMO

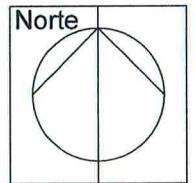
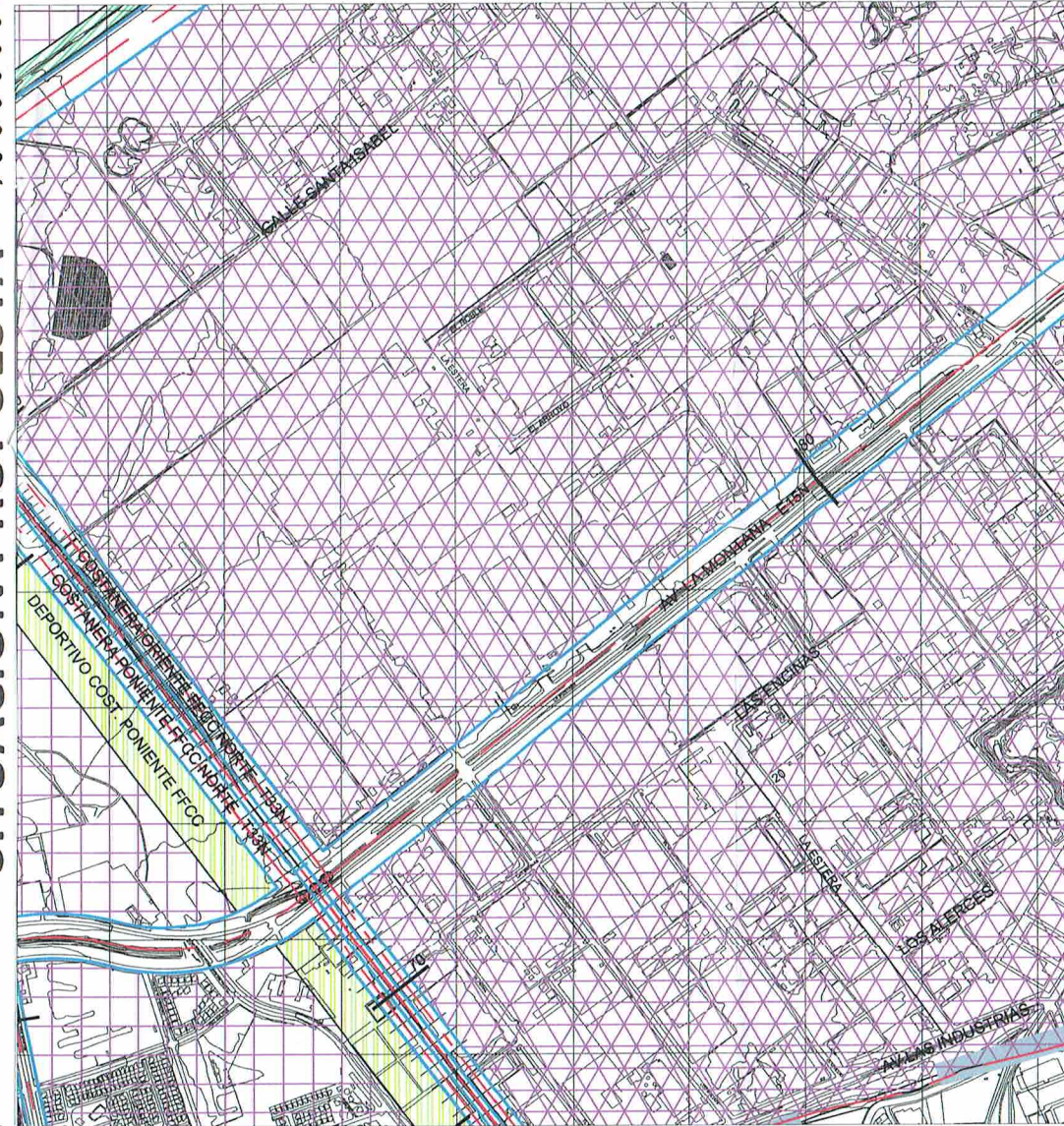


SITUACIÓN ANTERIOR



- LIMITE EXTENSION URBANA
- AREA DE RESGUARDO DE AEROPUERTOS, AERODROMOS Y RADIO AYUDAS
- LA ESTERA
- VIALIDAD PRMS
- ZONA URBANIZABLE CON DESARROLLO CONDICIONADO ZUDC 4
- AVENIDAS PARQUES PARQUES ADYACENTES A CAUCES PARQUES ADYACENTES A SISTEMAS VIALES (M.L. 5.2.3.4. 2)
- ZONA INDUSTRIAL EXCLUSIVA

SITUACION PROPUESTA



- LIMITE EXTENSION URBANA
- AREA DE RESGUARDO DE AEROPUERTOS, AERODROMOS Y RADIO AYUDAS
- VIALIDAD PRMS
- ZONA URBANIZABLE CON DESARROLLO CONDICIONADO ZUDC 4
- AVENIDAS PARQUES PARQUES ADYACENTES A CAUCES PARQUES ADYACENTES A SISTEMAS VIALES (M.L. 5.2.3.4. 2)
- ZONA INDUSTRIAL EXCLUSIVA



REPRESENTANTE LEGAL:  
GRACIELA ORTUZAR NOVOA

UNIDAD:  
UNIDAD DE ASESORIA URBANA

ASESOR URBANO:  
EDUARDO GENERAL MANDIOLA

CONTENIDO:  
CALLE LA ESTERA

VALIDAD METROPOLITANA ART. 7.1.1.1. PRMS.  
RESOLUCION N°39 DEL PRMS D.O. DEL 12/12/1997  
MODIF. N°99 DEL PRMS RESOLUCION N°12 DEL 11-02-2010

PROFESIONALES:  
EDUARDO GENERAL MANDIOLA  
ARQUITECTO

NATHALIE VILCHE SILVA  
ARQUITECTO

RUBEN CEPEDA LARA  
GEOGRAFO

REFERENCIA:  
BASE:  
SECRETARIA REGIONAL MINISTERIAL METROPOLITANA-MINUV  
PLAN REGULADOR METROPOLITANO DE SANTIAGO  
COMUNA SECTOR: LAMPA/ESTACION COLINA  
N° PLANO: RM-PRMS 11-01 (LAMINA 1/4)  
COMPLEMENTANDO A ORD. SEREMI-MINUV RM.  
N° 2932 DE FECHA 05-07.2011  
NORMATIVA PRMS-USOS -VIALIDAD.  
PRECISA LIMITE EXTENSION URBANA 1 : 10.000

ESCALA:  
1 / 100

COMUNA:  
LAMPA

FECHA:  
mar-14

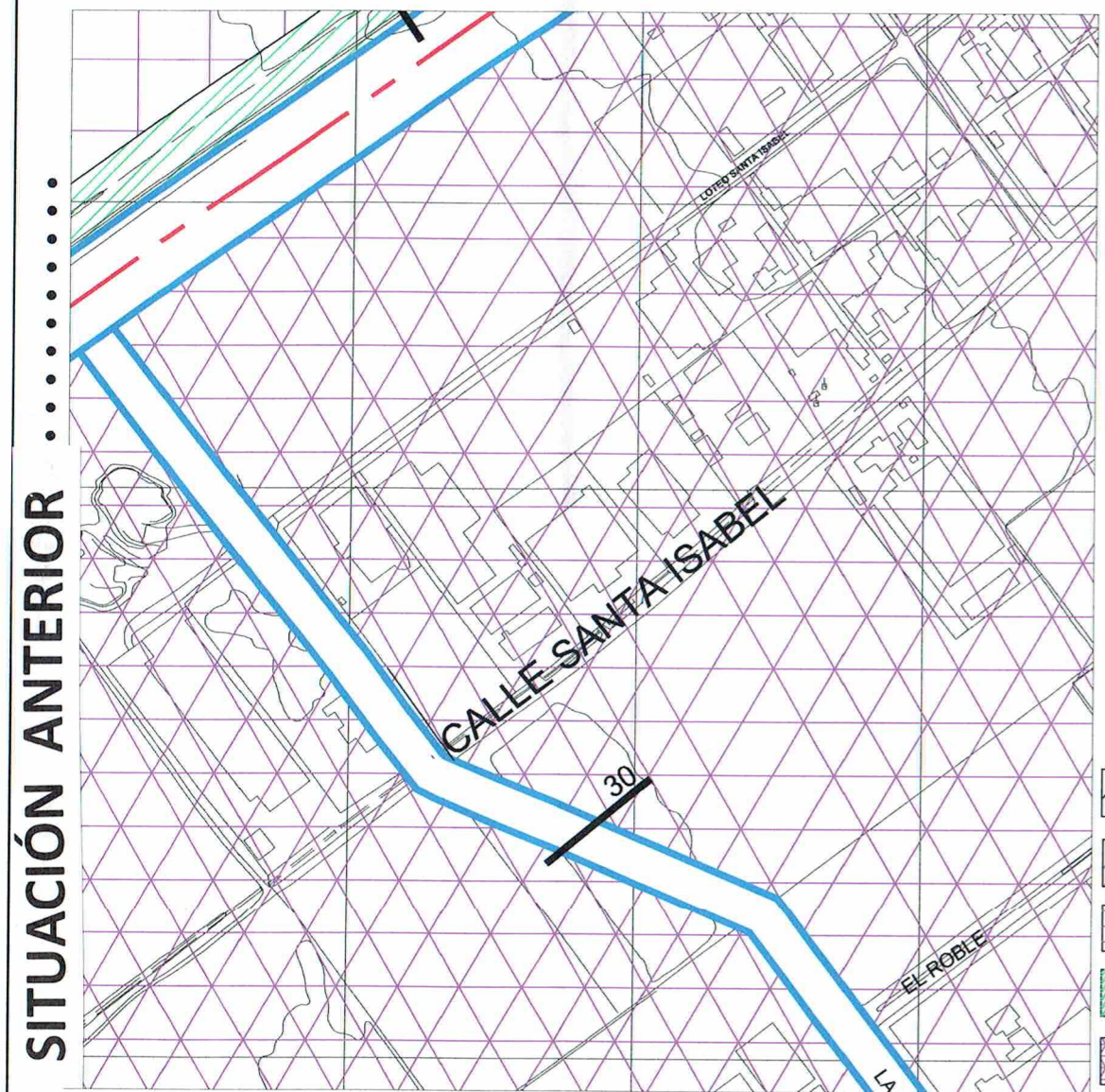
LAMINA:

5

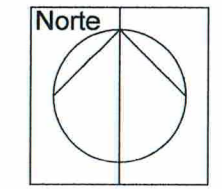
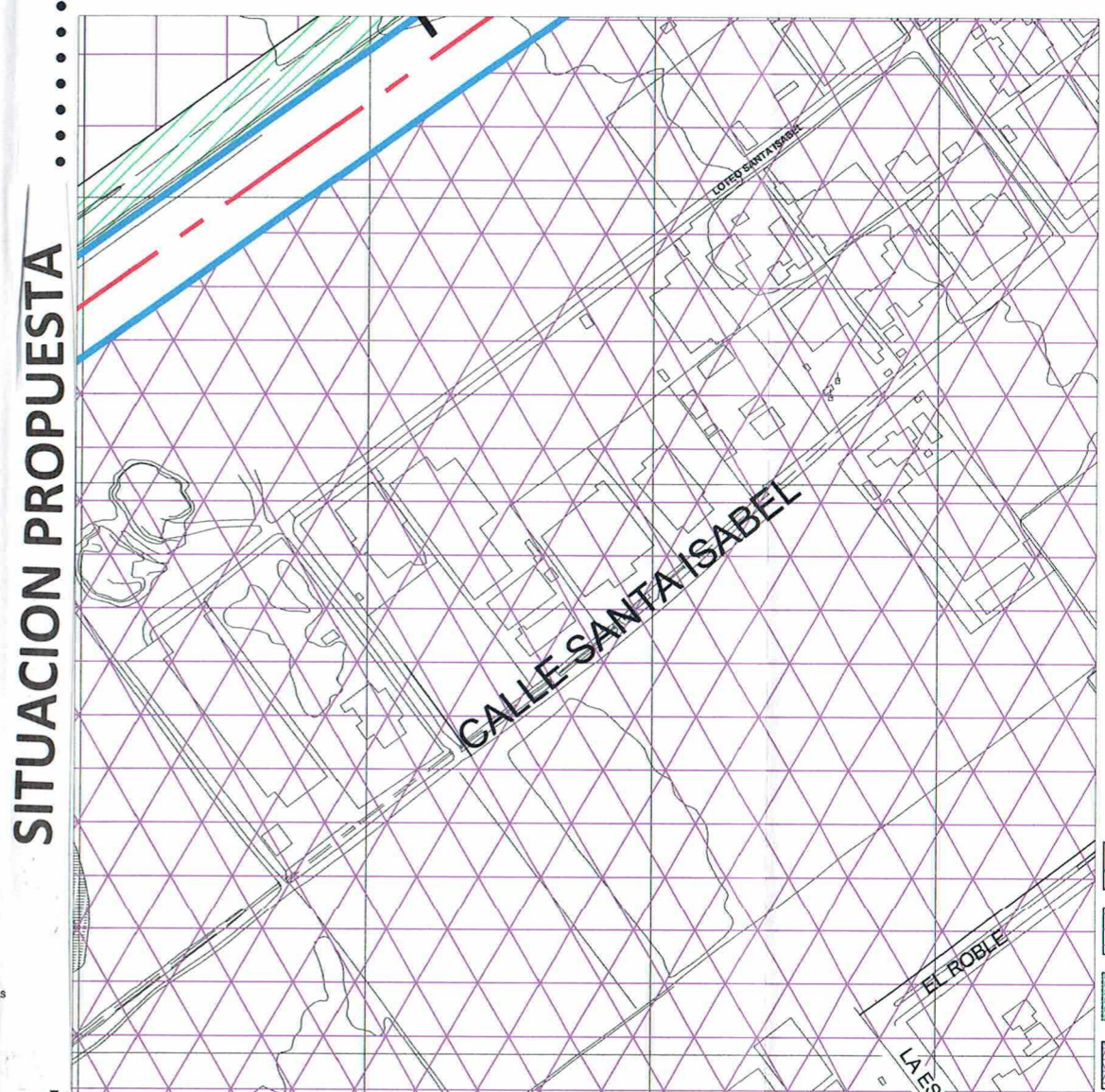


PROYECTO INFORMADO MEDIANTE OF. ORD N° 2667  
 DE FECHA 11 JUN 2014 LA SECRETARIA MINISTERIAL  
 METROPOLITANA DE CIUDA Y URBANISMO

# PLANO ESTACION COLINA CALLE LA ESTERA



- LA ESTERA
- VIALIDAD PRMS
- ZONAS URBANIZABLES CON DESARROLLO CONDICIONADO ZUDC 4
- AVENIDAS PARQUES PARQUES ADYACENTES A CAUCES PARQUES ADYACENTES A SISTEMAS VALES (Art. 5.2.3.4., 2.)
- ZONA INDUSTRIAL EXCLUSIVA



- VIALIDAD PRMS
- ZONAS URBANIZABLES CON DESARROLLO CONDICIONADO ZUDC 4
- AVENIDAS PARQUES PARQUES ADYACENTES A CAUCES PARQUES ADYACENTES A SISTEMAS VALES (Art. 5.2.3.4., 2.)
- ZONA INDUSTRIAL EXCLUSIVA



REPRESENTANTE LEGAL:  
**GRACIELA ORTUZAR NOVOA**

UNIDAD:  
**UNIDAD DE ASESORIA URBANA**

ASESOR URBANO:  
**EDUARDO GENERAL MANDIOLA**



## ILUSTRE MUNICIPALIDAD DE LAMPA

CONTENIDO:  
**DETALLE DE CALLE LA ESTERA**  
 VALIDAD METROPOLITANA ART. 7.1.1.1. PRMS  
 RESOLUCION N°39 DEL PRMS D.O. DEL 12/12/1997  
 MODIF N°99 DEL PRMS RESOLUCION N°12 DEL 11-02-2010

PROFESIONALES:  
**EDUARDO GENERAL MANDIOLA**  
 ARQUITECTO

**NATHALIE VILCHE SILVA**  
 ARQUITECTO

**RUBEN CEPEDA LARA**  
 GEOGRAFO

REFERENCIA:  
 BASE:  
 SECRETARIA REGIONAL MINISTERIAL METROPOLITANA-MINUV  
 PLAN REGULADOR METROPOLITANO DE SANTIAGO  
 COMUNA SECTOR: LAMPA/ESTACION COLINA  
 N° PLANO: RM-PRMS 11-01 (LAMINA 1/4)  
 COMPLEMENTANDO A ORD. SEREMI-MINUV RM.  
 N° 2932 DE FECHA 05-07-2011  
 NORMATIVA PRMS-USOS -VIALIDAD.  
 PRECISA LIMITE EXTENSION URBANA 1 : 10.000

ESCALA:  
 S/ESC.

FECHA:  
 mar-14

COMUNA:  
 LAMPA

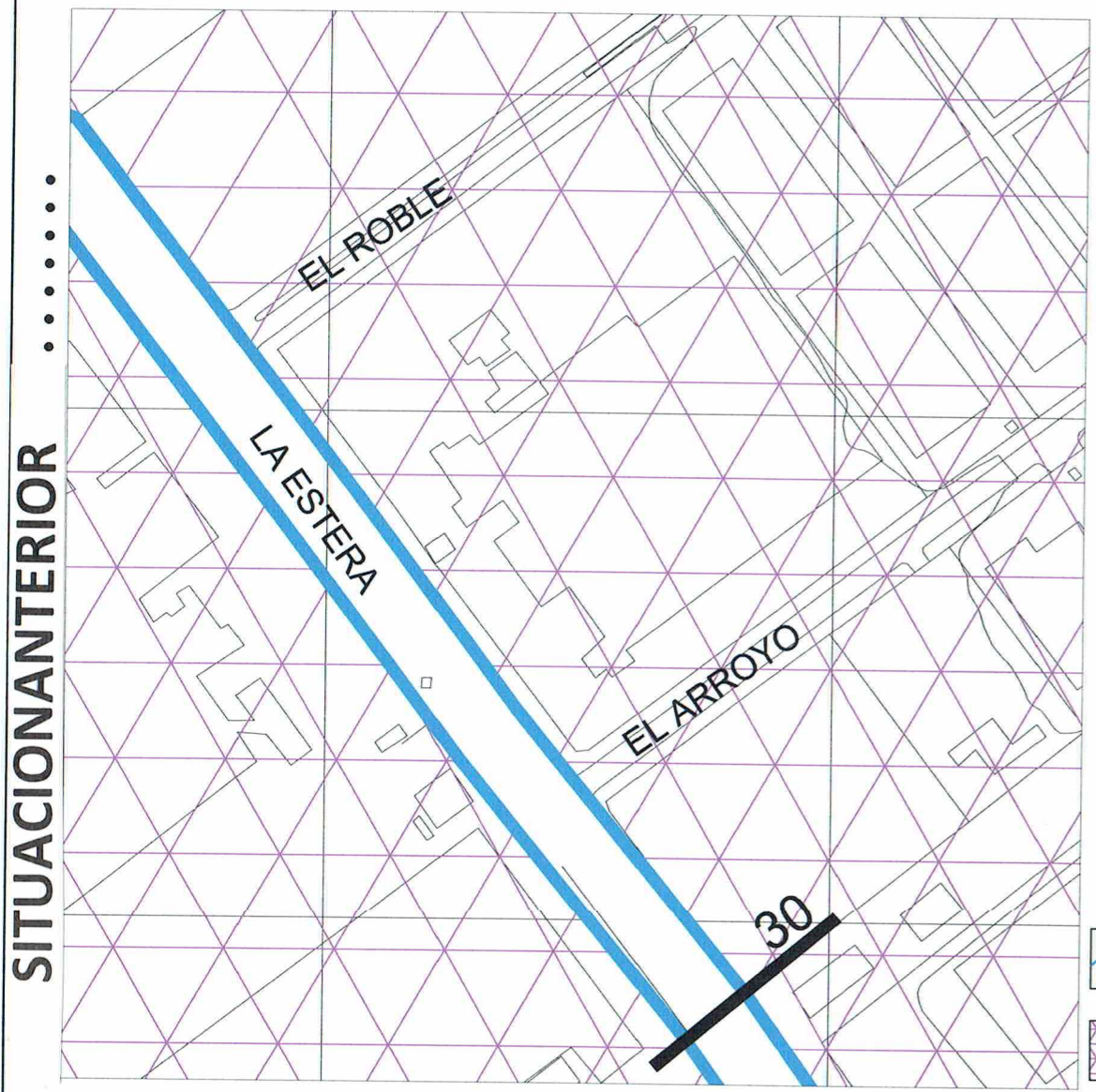
LAMINA:

**5.1**

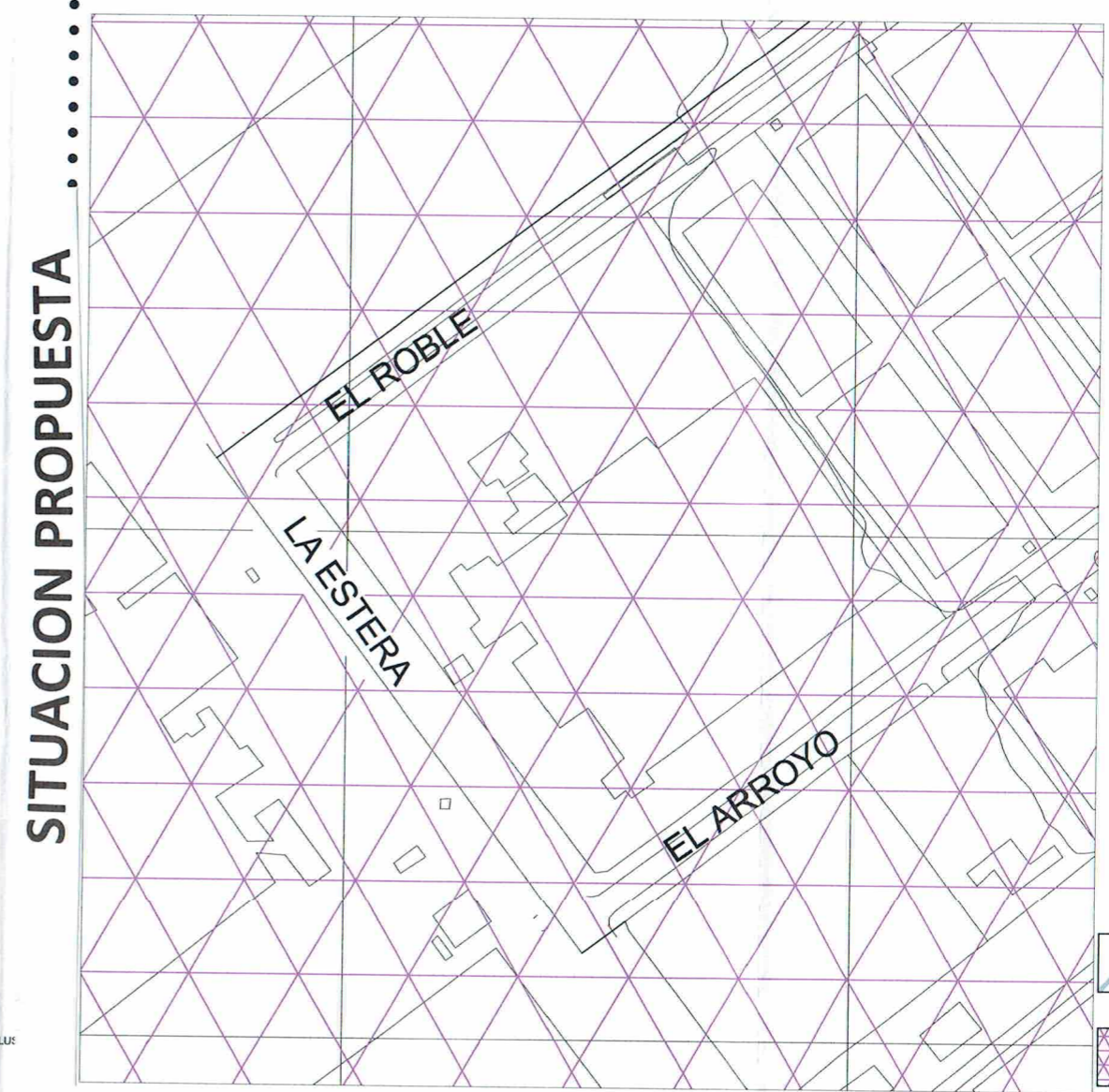


# PLANO ESTACION COLINA CALLE LA ESTERA

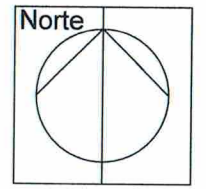
PROYECTO INFORMADO MEDIANTE OF. ORD N° 2667  
DE FECHA 11 JUN 2014 DE LA SECRETARIA MINISTERIAL  
METROPOLITANA DE SANTIAGO DE CHILE DE URBANISMO



LA ESTERA  
ZONA INDUSTRIAL EXCLUSIVA



LIMITE COMUNAL  
ZONA INDUSTRIAL EXCLUSIVA



REPRESENTANTE LEGAL:  
**GRACIELA ORTUZAR NOVOA**

UNIDAD:  
**UNIDAD DE ASESORIA URBANA**  
ASESOR URBANO:  
**EDUARDO GENERAL MANDIOLA**



## ILUSTRE MUNICIPALIDAD DE LAMPA

CONTENIDO:  
**DETALLE DE CALLE LA ESTERA**  
VALIDAD METROPOLITANA ART. 7.1.1.1. PRMS.  
RESOLUCION N°39 DEL PRMS D.O. DEL 12/12/1997  
MODIF N°99 DEL PRMS RESOLUCION N°12 DEL 11-02-2010

PROFESIONALES:  
**EDUARDO GENERAL MANDIOLA**  
ARQUITECTO

**NATHALIE VILCHE SILVA**  
ARQUITECTO

**RUBEN CEPEDA LARA**  
GEOGRAFO

REFERENCIA:  
BASE:  
SECRETARIA REGIONAL MINISTERIAL METROPOLITANA-MINUVU  
PLAN REGULADOR METROPOLITANO DE SANTIAGO  
COMUNA SECTOR: LAMPA/ESTACION COLINA  
N° PLANO: RM-PRMS 11-01 (LAMINA 1/4)  
COMPLEMENTANDO A ORD. SEREMI-MINUVU RM.  
N° 2932 DE FECHA 06-07.2011  
NORMATIVA PRMS-USOS -VALIDAD.  
PRECISA LIMITE EXTENSION URBANA 1 : 10.000

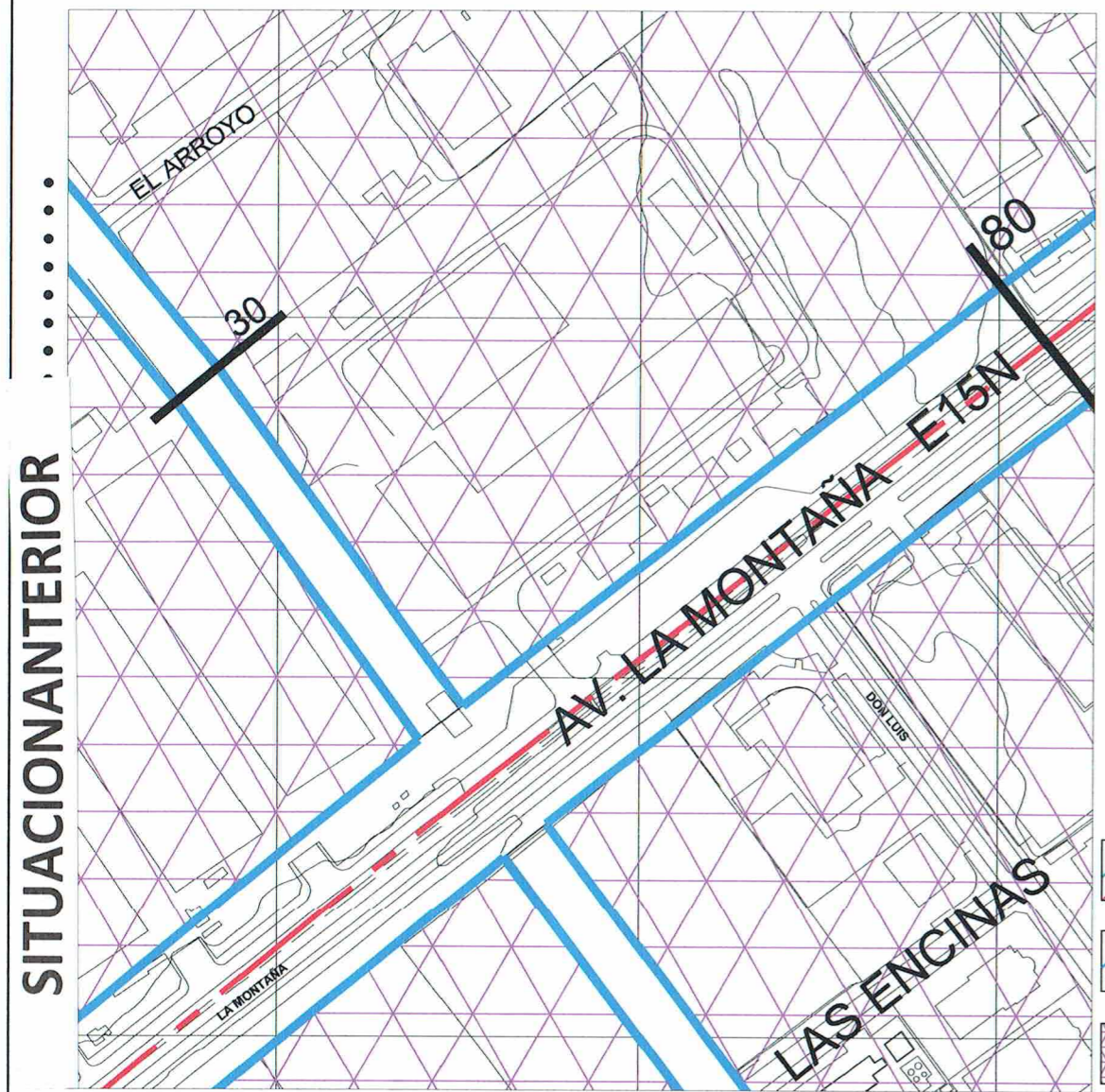
ESCALA: S/ESC.  
FECHA: mar-14  
COMUNA: LAMPA  
LAMINA:

**5.2**

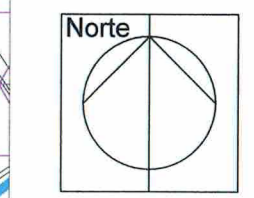
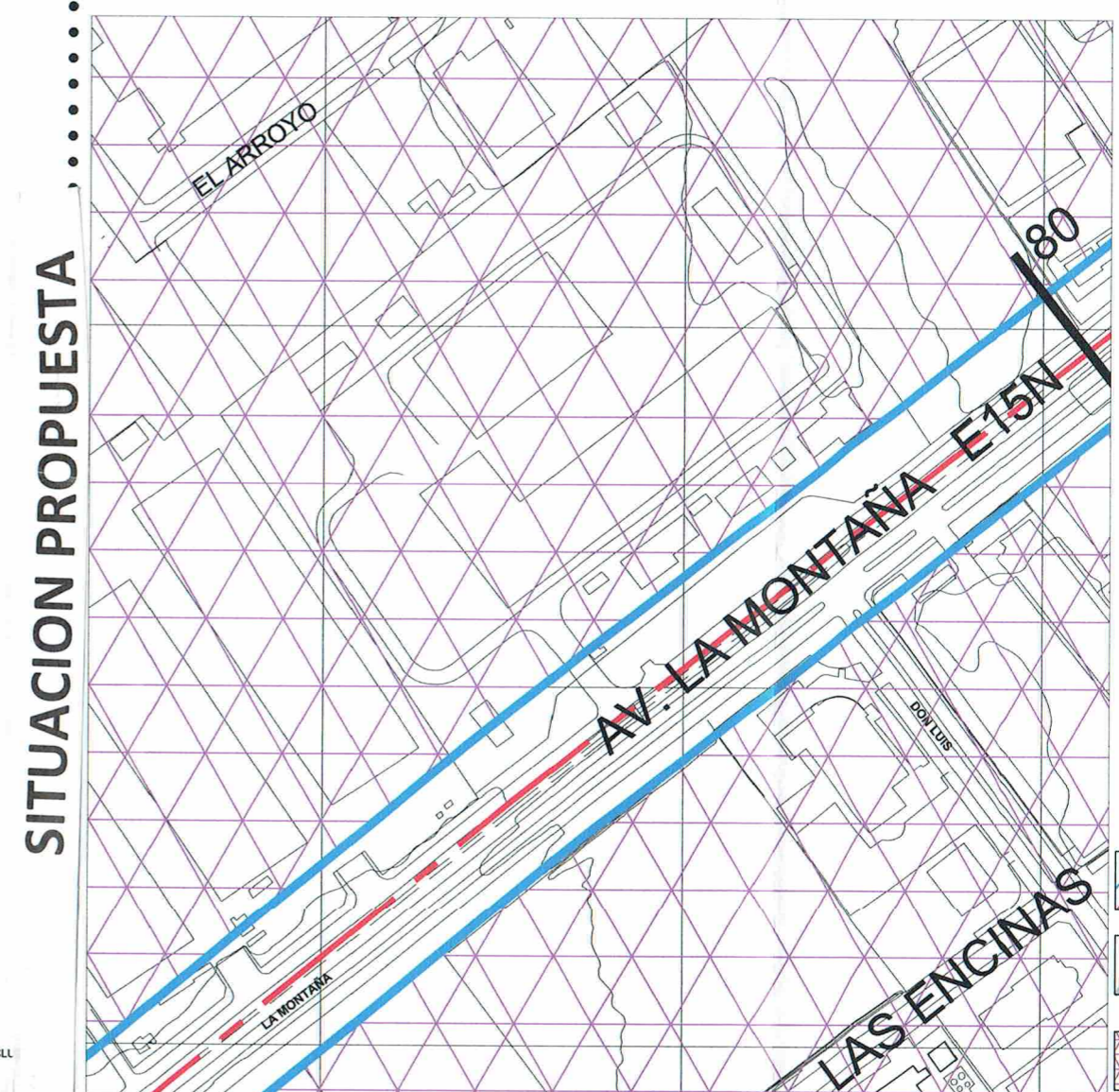


# PLANO ESTACION COLINA CALLE LA ESTERA

2667  
 PROYECTO INFORMADO MEDIANTE OF. ORD N°  
 DE FECHA JUN 2014 DE LA SECRETARIA MINISTERIAL  
 METROPOLITANA DE VIVIENDA Y URBANISMO



- VIALIDAD PRMS
- LA ESTERA
- ZONA INDUSTRIAL EXCLL



- VIALIDAD PRMS
- LIMITE COMUNAL
- ZONA INDUSTRIAL EXCLUSIVA



REPRESENTANTE LEGAL  
**GRACIELA ORTUZAR NOVOA**

UNIDAD:  
 UNIDAD DE ASESORIA URBANA  
 ASESOR URBANO:  
**EDUARDO GENERAL MANDIOLA**



## ILUSTRE MUNICIPALIDAD DE LAMPA

CONTENIDO:  
**DETALLE DE CALLE LA ESTERA**  
 VIALIDAD METROPOLITANA ART. 7.1.1.1. PRMS.  
 RESOLUCION N°39 DEL PRMS D.O. DEL 12/12/1987  
 MODIF N°99 DEL PRMS RESOLUCION N°12 DEL 11-02-2010

PROFESIONALES:  
**EDUARDO GENERAL MANDIOLA**  
 ARQUITECTO

**NATHALIE VILCHE SILVA**  
 ARQUITECTO

**RUBEN CEPEDA LARA**  
 GEOGRAFO

REFERENCIA:  
 BASE:  
 SECRETARIA REGIONAL MINISTERIAL METROPOLITANA-MINVU  
 PLAN REGULADOR METROPOLITANO DE SANTIAGO  
 COMUNA SECTOR: LAMPA/ESTACION COLINA  
 N° PLANO: RM-PRMS 11-01 (LAMINA 1/4)  
 COMPLEMENTANDO A ORD. SEREMI-MINVU RM.  
 N° 2932 DE FECHA 05-07.2011  
 NORMATIVA PRMS-USOS -VIALIDAD.  
 PRECISA LIMITE EXTENSION URBANA 1 : 10.000

ESCALA:  
 SI/ESC.  
 COMUNA:  
 LAMPA

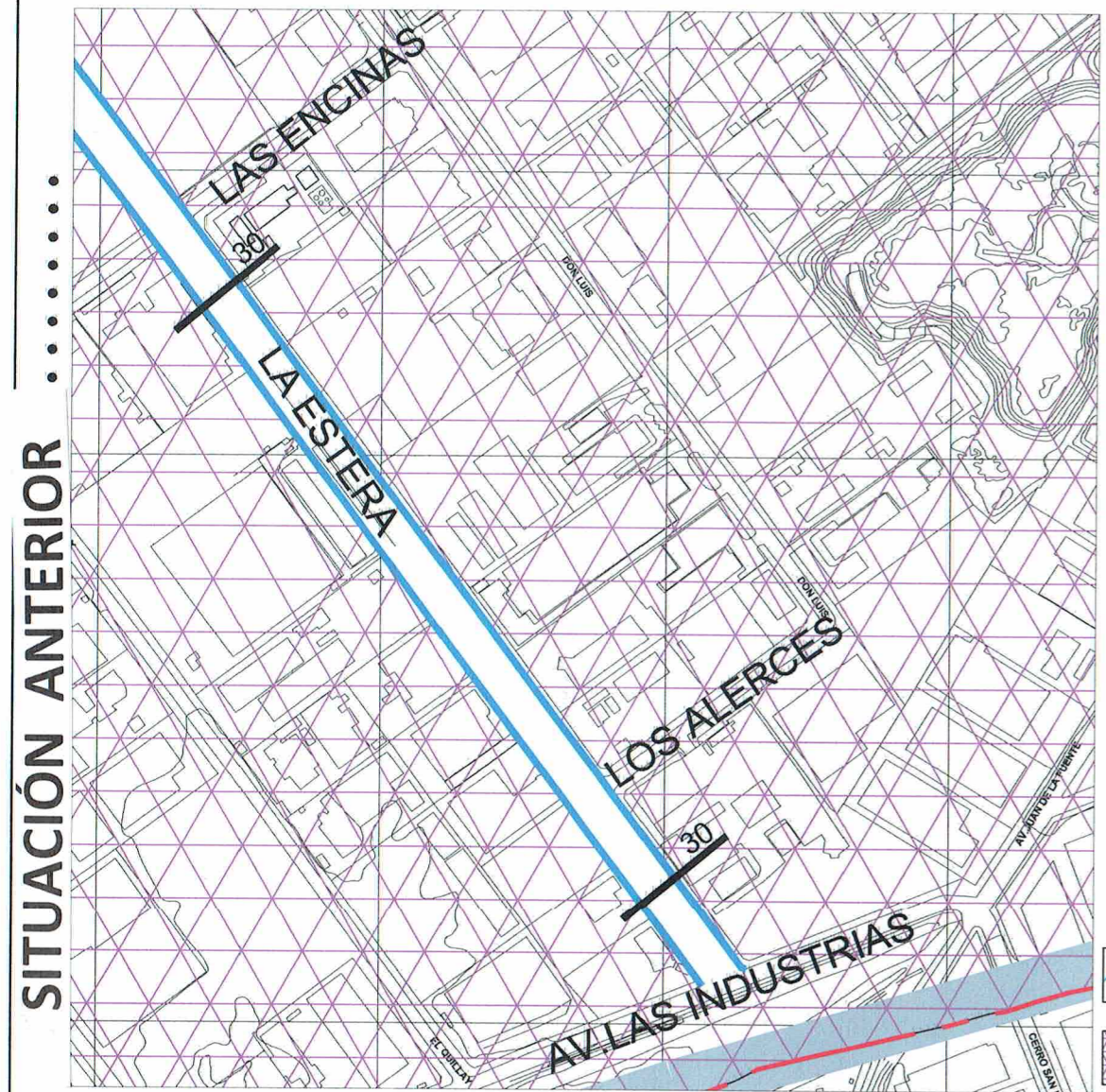
FECHA:  
 mar-14  
 LAMINA:

**5.3**



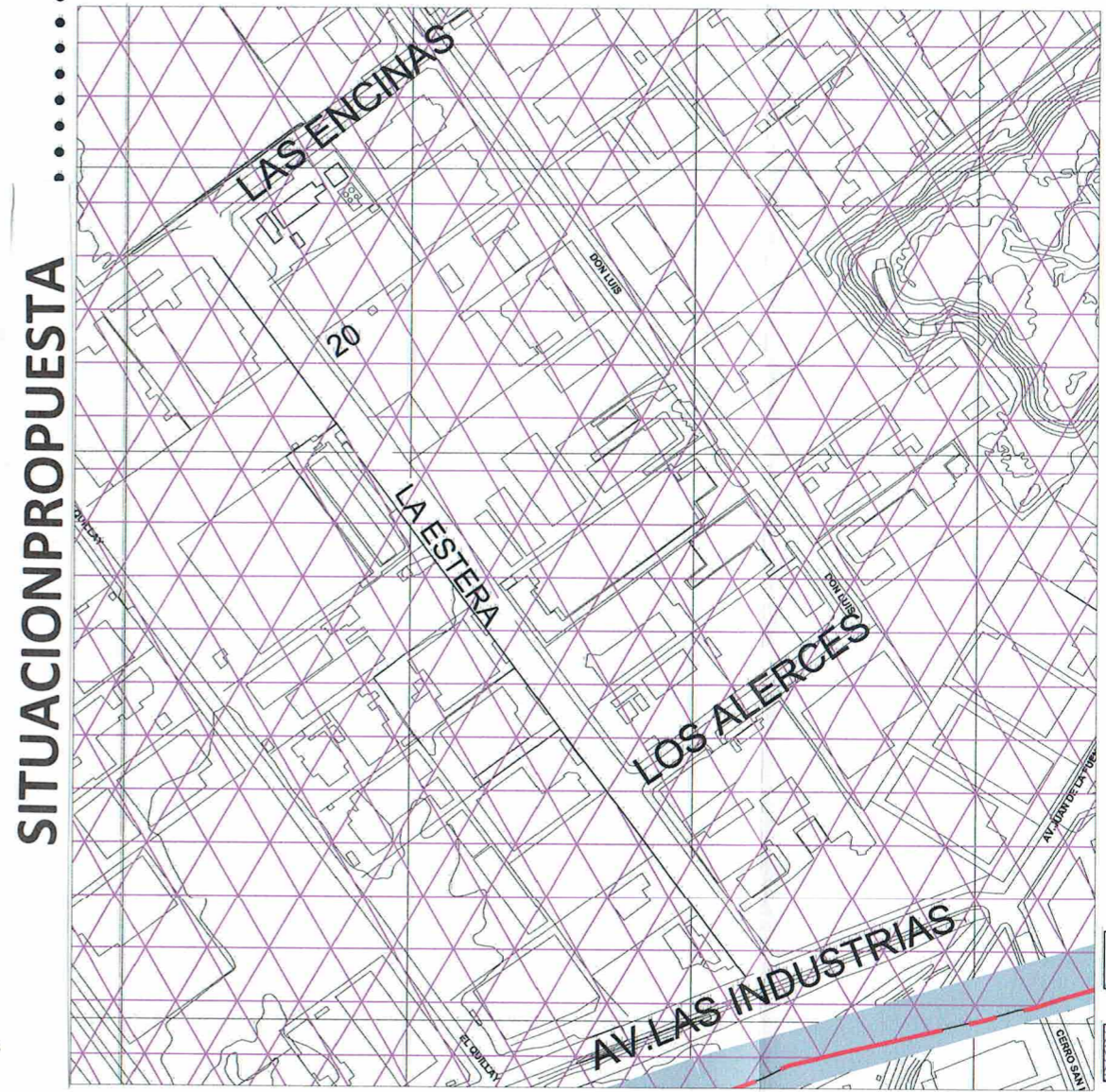
# PLANO ESTACION COLINA CALLE LA ESTERA

PROYECTO INFORMADO MEDIANTE OF. ORD N° 2667  
DE FECHA 11 JUN 2014 DE LA SECRETARIA MINISTERIAL  
METROPOLITANA DE VIVIENDA Y URBANISMO

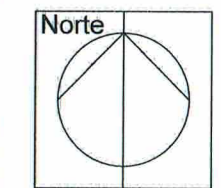


SITUACIÓN ANTERIOR

LA ESTERA  
ZONA INDUSTRIAL EXCLUSIVA



SITUACION PROPUESTA



LIMITE COMUNAL  
ZONA INDUSTRIAL EXCLUSIVA



REPRESENTANTE LEGAL:  
**GRACIELA ORTUZAR NOVOA**

UNIDAD:  
**UNIDAD DE ASESORIA URBANA**

ASESOR URBANO:  
**EDUARDO GENERAL MANDIOLA**



## ILUSTRE MUNICIPALIDAD DE LAMPA

CONTENIDO:  
**DETALLE DE CALLE LA ESTERA**  
VALIDAD METROPOLITANA ART. 7.1.1.1. PRMS.  
RESOLUCION N°39 DEL PRMS D.O. DEL 12/12/1997  
MODIF N°99 DEL PRMS RESOLUCION N°12 DEL 11-02-2010

PROFESIONALES:  
**EDUARDO GENERAL MANDIOLA**  
ARQUITECTO

**NATHALIE VILCHE SILVA**  
ARQUITECTO

**RUBEN CEPEDA LARA**  
GEOGRAFO

REFERENCIA:  
BASE:  
SECRETARIA REGIONAL MINISTERIAL METROPOLITANA-MINVU  
PLAN REGULADOR METROPOLITANO DE SANTIAGO  
COMUNA SECTOR: LAMPA/ESTACION COLINA  
N° PLANO: RM-PRMS 11-01 (LAMINA 1/4)  
COMPLEMENTANDO A ORD. SEREMI-MINVU RM.  
N° 2932 DE FECHA 05-07.2011  
NORMATIVA PRMS-USOS -VIALIDAD.  
PRECISA LIMITE EXTENSION URBANA 1 : 10.000

ESCALA:  
S/ESC.

COMUNA:  
LAMPA

FECHA:  
mar-14

LAMINA:

**5.4**



# PLANO ESTACIÓN COLINA CALLE LO SOLAR

SIATUACIÓN ANTERIOR



- CALLE LO SOLAR
- VIALIDAD PRMS
- AREAS URBANIZADAS
- AREAS URBANIZABLES DE DESARROLLO PRIORITARIO (AUDP)
- EQUIPAMIENTO DEPORTIVO Y AREA VERDE

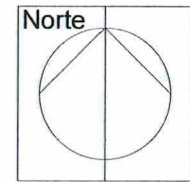
SITUACIÓN QUE SE APRUEBA



- CALLE LO SOLAR TRAMO CONSOLIDADO
- VIALIDAD PRMS
- AREAS URBANIZADAS
- AREAS URBANIZABLES DE DESARROLLO PRIORITARIO (AUDP)
- EQUIPAMIENTO DEPORTIVO Y AREA VERDE
- ZONAS URBANIZABLES CON DESARROLLO CONDICIONADO ZUDC 4



MAPA DE UBICACION



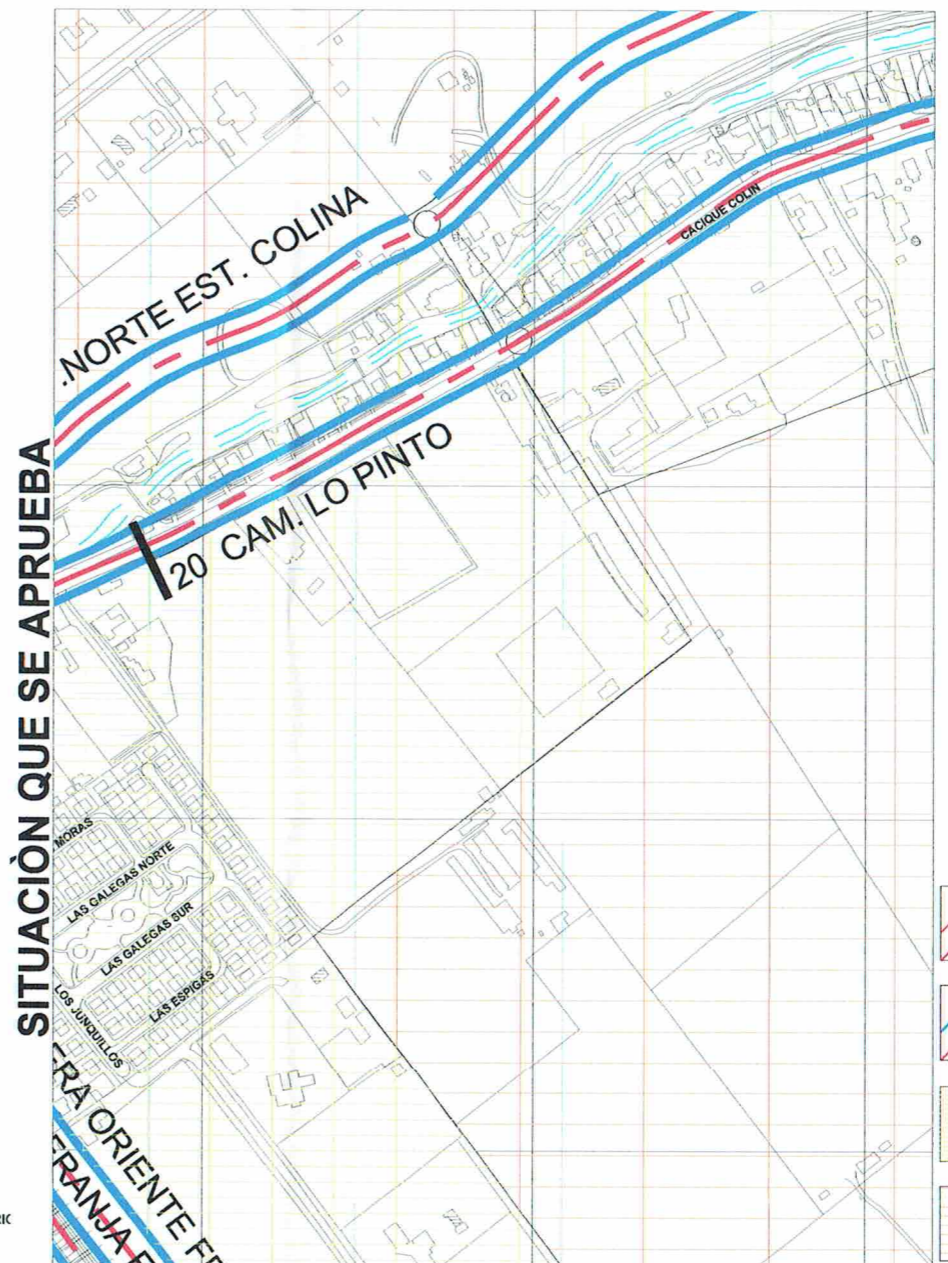
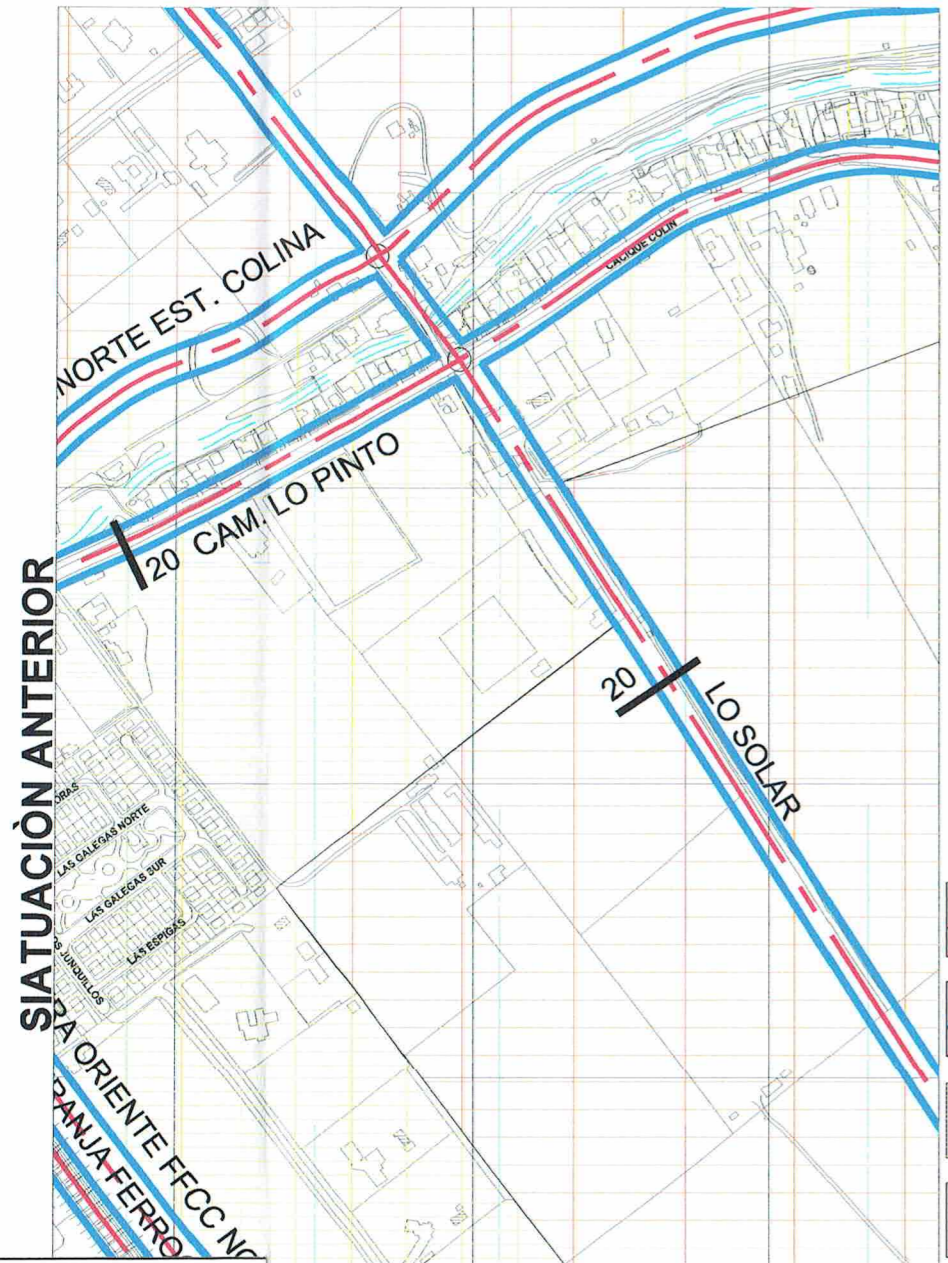
**ILUSTRE MUNICIPALIDAD DE LAMPA**

<p>REPRESENTANTE LEGAL: <b>GRACIELA ORTUZAR NOVOA</b></p> <p>UNIDAD: UNIDAD DE ASESORIA URBANA</p> <p>ASESOR URBANO: <b>EDUARDO GENERAL MANDIOLA</b></p>	<p>CONTENIDO: <b>CALLE LO SOLAR</b></p> <p>VALIDAD METROPOLITANA ART. 7.1.1.1. PRMS. RESOLUCION N°39 DEL PRMS D.O. DEL 12/12/1997 MODIF. N°99 DEL PRMS RESOLUCION N°12 DEL 11-02-2010</p>	<p>PROFESIONALES:</p> <p><b>EDUARDO GENERAL MANDIOLA</b> ARQUITECTO</p> <p><b>NATHALIE VILCHE SILVA</b> ARQUITECTO</p> <p><b>RUBEN CEPEDA LARA</b> GEOGRAFO</p>	<p>REFERENCIA:</p> <p>BASE: <b>SECRETARIA REGIONAL MINISTERIAL METROPOLITANA-MINVU PLAN REGULADOR METROPOLITANO DE SANTIAGO</b></p> <p>COMUNA SECTOR: <b>LAMPA ESTACION COLINA</b></p> <p>N° PLANO: <b>RM-PRMS 11-01 (LAMINA 1/4)</b></p> <p>COMPLEMENTANDO A ORD. SEREMI-MINVU RM. N° 2932 DE FECHA 05-07-2011</p> <p>NORMATIVA PRMS-USOS -VIALIDAD. PRECISA LIMITE EXTENSION URBANA 1 : 10.000</p>	<p>ESCALA: 1 / 100</p> <p>FECHA: <b>mar-14</b></p> <p>COMUNA: <b>LAMPA</b></p> <p>LAMINA:</p>
--	---	---	--	---

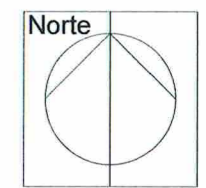
Lamina **2**



# PLANO ESTACIÓN COLINA CALLE LO SOLAR



MAPA DE UBICACION



- CALLE LO SOLAR
- VIALIDAD PRMS
- AREAS URBANIZADAS
- AREAS URBANIZABLES DE DESARROLLO PRIORITARIO (AUDP)

- CALLE LO SOLAR
- VIALIDAD PRMS
- AREAS URBANIZADAS
- AREAS URBANIZABLES DE DESARROLLO PRIORITARIO (AUDP)

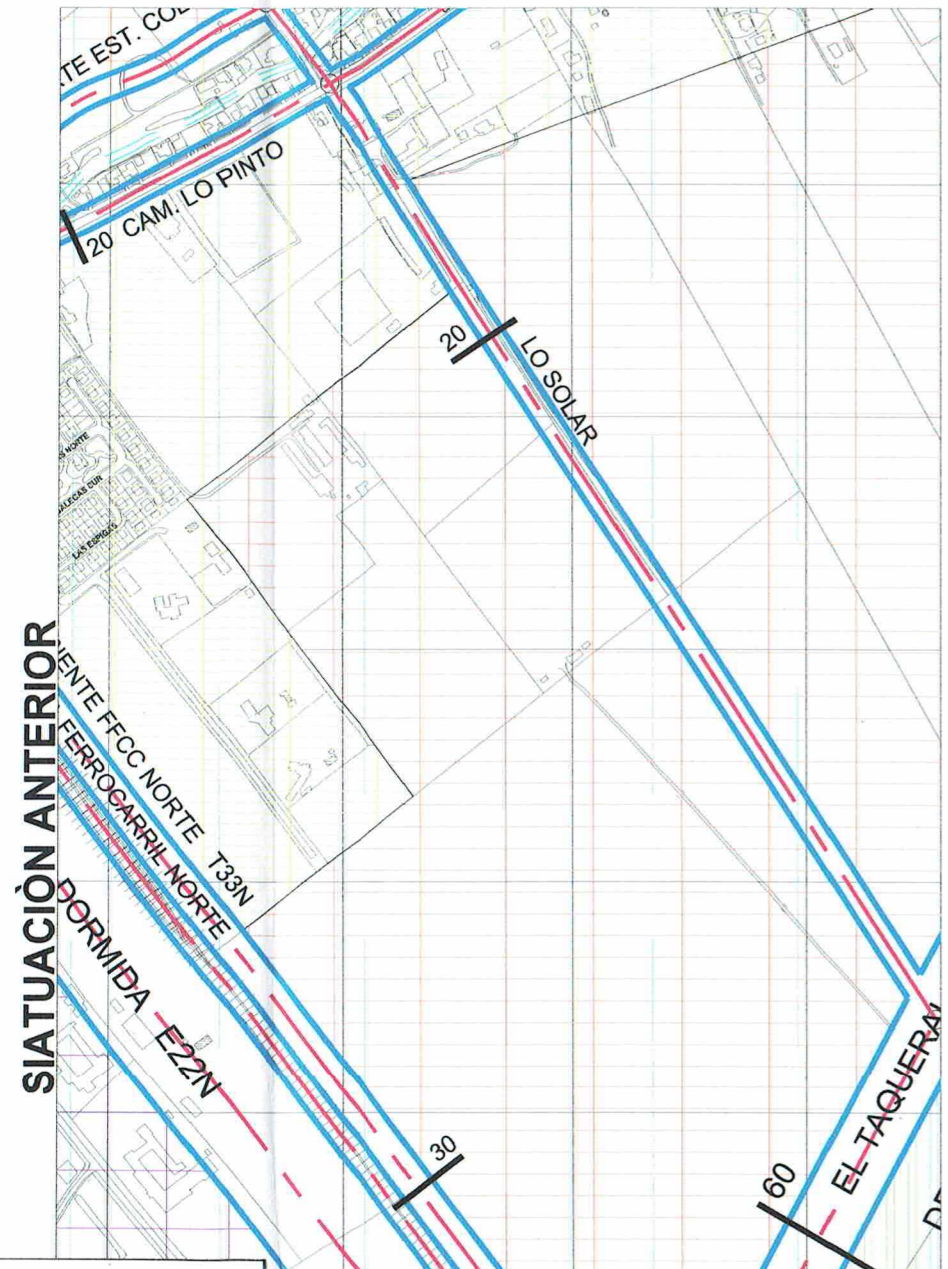


**ILUSTRE MUNICIPALIDAD DE LAMPA**

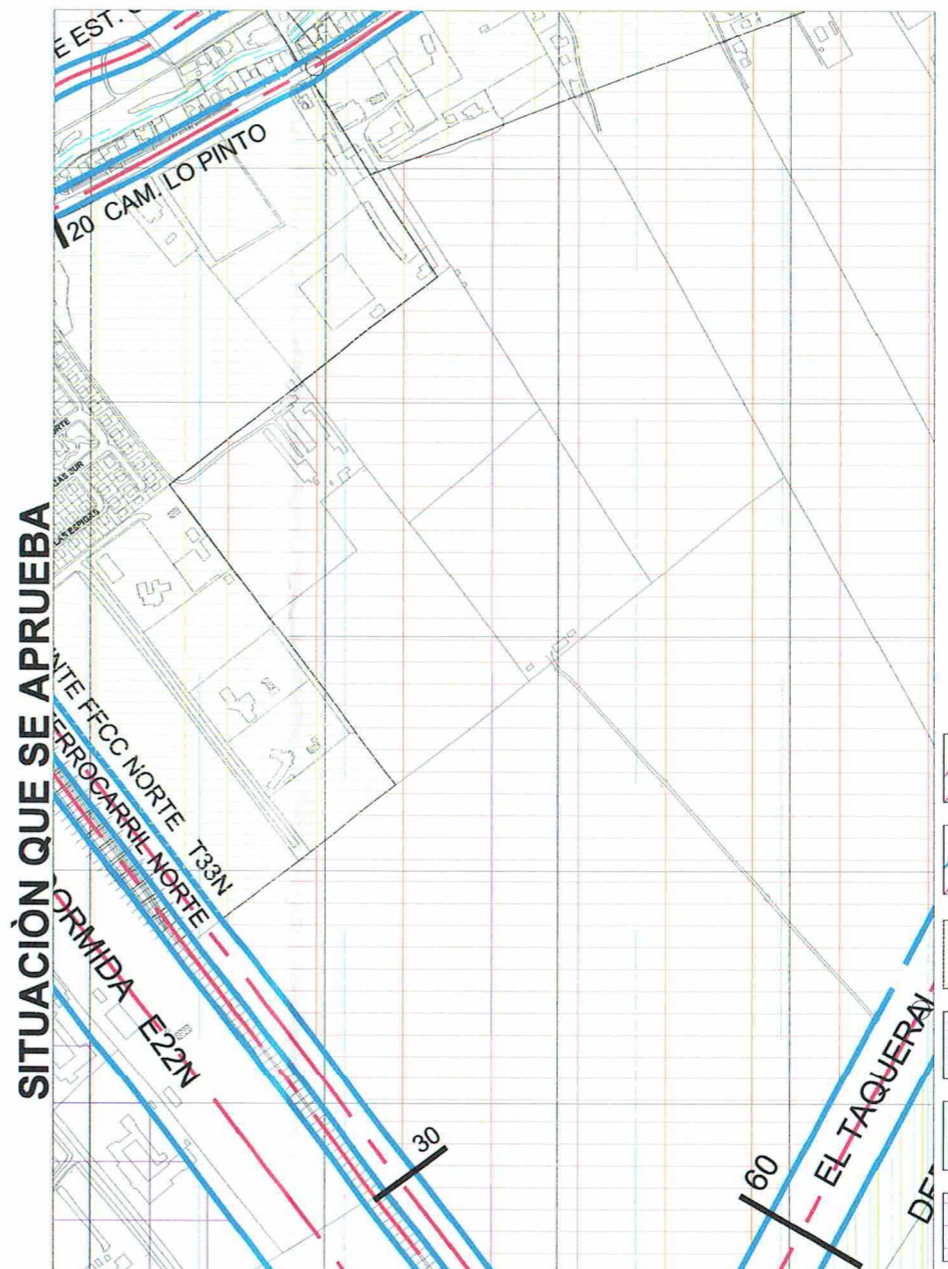
<p>REPRESENTANTE LEGAL: <b>GRACIELA ORTUZAR NOVOA</b></p> <p>UNIDAD: UNIDAD DE ASESORIA URBANA</p> <p>ASESOR URBANO: <b>EDUARDO GENERAL MANDIOLA</b></p>	<p>CONTENIDO: <b>DETALLE CALLE LO SOLAR</b></p> <p>VALIDAD METROPOLITANA ART. 7.1.1.1. PRMS. RESOLUCION N°39 DEL PRMS D.O. DEL 12/12/1997 MODIF. N°99 DEL PRMS RESOLUCION N°12 DEL 11-02-2010</p>	<p>PROFESIONALES:</p> <p><b>EDUARDO GENERAL MANDIOLA</b> ARQUITECTO</p> <p><b>NATHALIE VILCHE SILVA</b> ARQUITECTO</p> <p><b>RUBEN CEPEDA LARA</b> GEOGRAFO</p>	<p>REFERENCIA:</p> <p>BASE: <b>SECRETARIA REGIONAL MINISTERIAL METROPOLITANA-MINUV</b> <b>PLAN REGULADOR METROPOLITANO DE SANTIAGO</b> <b>COMUNA SECTOR: LAMPA/ESTACION COLINA</b> <b>N° PLANO: RM-PRMS 11-01 (LAMINA 1/4)</b> <b>COMPLEMENTANDO A ORD. SEREMI-MINUV RM.</b> <b>N° 2932 DE FECHA 06-07-2011</b> <b>NORMATIVA PRMS-USOS -VIALIDAD.</b> <b>PRECISA LIMITE EXTENSION URBANA 1 : 10.000</b></p>	<p>ESCALA: S/ESCALA</p> <p>COMUNA: <b>LAMPA</b></p> <p>FECHA: <b>mar-14</b></p> <p>LAMINA: <b>LAMINA</b></p>
--	---	---	---	--



# PLANO ESTACIÓN COLINA CALLE LO SOLAR



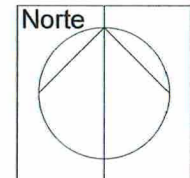
- CALLE LO SOLAR
- VIALIDAD PRMS
- AREAS URBANIZADAS
- AREAS URBANIZABLES DE DESARROLLO PRIORITARIO (AUDP)
- EQUIPAMIENTO DEPORTIVO Y AREA VERDE
- ZONAS URBANIZABLES CON DESARROLLO CONDICIONADO ZUDC 4



- CALLE LO SOLAR
- VIALIDAD PRMS
- AREAS URBANIZADAS
- AREAS URBANIZABLES DE DESARROLLO PRIORITARIO (AUDP)
- EQUIPAMIENTO DEPORTIVO Y AREA VERDE
- ZONAS URBANIZABLES CON DESARROLLO CONDICIONADO ZUDC 4



MAPA DE UBICACION



**ILUSTRE MUNICIPALIDAD DE LAMPA**

<p>REPRESENTANTE LEGAL: <b>GRACIELA ORTUZAR NOVOA</b></p> <p>UNIDAD: UNIDAD DE ASESORIA URBANA</p> <p>ASESOR URBANO: <b>EDUARDO GENERAL MANDIOLA</b></p>	<p>CONTENIDO: <b>DETALLE CALLE LO SOLAR</b></p> <p>VALIDAD METROPOLITANA ART. 7.1.1.1. PRMS. RESOLUCION N°39 DEL PRMS D.O. DEL 12/12/1997 MODIF. N°99 DEL PRMS RESOLUCION N°12 DEL 11-02-2010</p>	<p>PROFESIONALES: <b>EDUARDO GENERAL MANDIOLA</b> ARQUITECTO</p> <p><b>NATHALIE VILCHE SILVA</b> ARQUITECTO</p> <p><b>RUBEN CEPEDA LARA</b> GEOGRAFO</p>	<p>REFERENCIA: BASE: SECRETARIA REGIONAL MINISTERIAL METROPOLITANA-MINVU PLAN REGULADOR METROPOLITANO DE SANTIAGO COMUNA SECTOR: LAMPA/ESTACION COLINA N° PLANO: RM-PRMS 11-01 (LAMINA 1/4) COMPLEMENTANDO A ORD. SEREMI-MINVU RM. N° 2932 DE FECHA 05-07-2011 NORMATIVA PRMS-USOS -VIALIDAD. PRECISA LIMITE EXTENSION URBANA 1 : 10.000</p>	<p>ESCALA: S/ESCALA</p> <p>FECHA: mar-14</p> <p>COMUNA: LAMPA</p> <p>LAMINA: <b>2.3</b></p>
--	---	--	--	---